

VISITWallonia.be

20 balades en Wallonie

De 5 à 10 km



Sommaire

Introduction	p. 4
Les Grands Itinéraires	p. 6
La Charte Apaisons la Forêt	p. 8
Cirkwi.com	p. 10
Province du Brabant Wallon	
1 Hélécinne	p. 12
2 Villers-la-Ville	p. 16
Province du Hainaut	
3 Binche	p. 22
4 Charleroi	p. 26
5 Ellezelles	p. 30
6 Lompret	p. 34
Province de Liège	
7 Botrange	p. 40
8 Liège	p. 44
9 Modave	p. 48
10 Olne	p. 52
Province de Luxembourg	
11 Achnouffe	p. 58
12 Belvaux	p. 62
13 Bérismenil	p. 66
14 Bertrix	p. 70
15 Croix Rouge	p. 74
16 Erneuville	p. 78
17 Wellin	p. 82
Province de Namur	
18 Gedinne	p. 88
19 Vêves	p. 92
20 Waulsort	p. 96
Envie d'encre plus de découvertes?	p. 102



Légende des pictogrammes



Départ/Arrivée

km

Kilométrage de la randonnée



Durée estimée de la randonnée



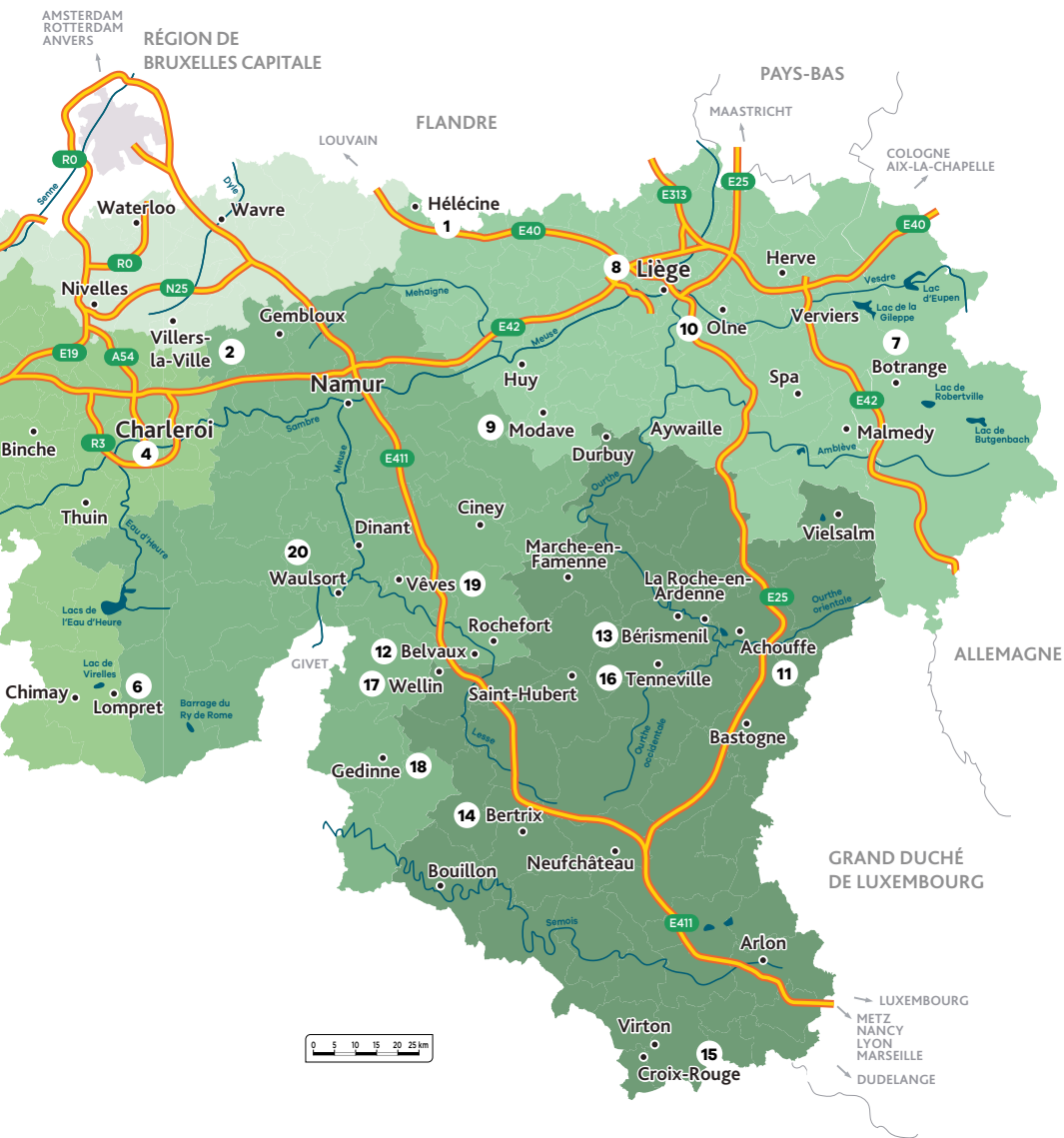
Difficulté de la randonnée (facile - moyen - difficile)



Accessible en poussette




Aire de jeux





© W&T - christophe-vernel.com



**Des balades courtes,
attractives et avec des
balisages faciles à trouver:
idéales pour tous les
marcheurs, aguerris ou non !**

Avec des thématiques aussi différentes que d'itinéraires: châteaux, lieux insolites, patrimoine, histoire, paysages à couper le souffle, forêts, villes... Et pourquoi ne pas prolonger votre balade par une visite culturelle, une dégustation des spécialités du terroir ou une nuit dans un hébergement local?

Une manière complète et originale de visiter la Wallonie en une journée, un week-end... seul, en couple, en famille... en été, en hiver... à petit ou grand budget.

Le plus difficile sera de choisir !

Bonnes découvertes...

Les Sentiers de Grande Randonnée et les Grands Itinéraires

La Wallonie offre d'innombrables possibilités de randonnées. Des randos en boucle d'un jour aux grands itinéraires de plusieurs jours en ligne ou en circuits. En voici un aperçu...

Les Sentiers de Grande Randonnée (GR)

Créée il y a plus de 60 ans, l'association des **Sentiers de Grande Randonnée** propose aux randonneurs pédestres un réseau de plus de **5.000 km d'itinéraires balisés** en Wallonie et à Bruxelles! Son but? Faire connaître, promouvoir, encourager et faciliter le tourisme pédestre.

Pour ce faire, l'association a créé des **itinéraires de plusieurs jours**, des randonnées d'**une journée** (15 à 25 km), des promenades conçues spécialement pour les **familles** (7 à 10 km). Téléchargez gratuitement les **tracés GPX** ou procurez-vous les **topo-guides** en vente directement sur le site www.grsentiers.org.

Le **balisage des Sentiers GR** est permanent et standardisé. Il est réalisé afin de supprimer tout souci de recherche d'itinéraire. Les **GR en ligne** sont balisés par des **traits blancs et rouges horizontaux**. Les **GR de pays** (formant une **boucle** de plusieurs jours) sont désormais balisés par des **traits jaunes et rouges horizontaux**.



Les itinéraires GR incontournables

- **Sentier GR des Abbayes Trappistes (290 km):** vous emmène d'abbaye en abbaye, à la découverte des bières trappistes de **Chimay**, **Rochefort** et **Orval**. Découpé en 2 tronçons (Orval-Rochefort (116 km) et Rochefort-Chimay (174 km)), l'itinéraire traverse la Fagne et les forêts de Chimay, les bords de Meuse puis la Famenne et le massif ardennais.



- **Grande Traversée de la Forêt du Pays de Chimay (178 km):** dans un écrin de verdure de 90 000 hectares, cet itinéraire est jalonné de neuf zones de bivouacs et de refuges aux couleurs de la forêt. Le randonneur peut ainsi décider de passer la nuit en forêt, à l'aventure!

Téléchargez les tracés GPX et les topo-guides: www.grsentiers.org

Les itinéraires Grande Traversée des Ardennes (GTA)

• La Transardennaise (160 km):

relie **La Roche-en-Ardenne** à **Bouillon**, traversant les splendides vallées de la Lesse, l'Ourthe et la Semois, en 7 étapes: La Roche-en-Ardenne - Sprimont (Sainte-Ode) - Saint-Hubert - Nassogne - Mirwart - Daverdisse - Paliseul - Bouillon.

• La Transfamenne (57 km):

poursuit La Transardennaise au départ de **Nassogne** pour rejoindre **La Roche-en-Ardenne** en 3 étapes: Nassogne - Marche-en-Famenne - Marcourt - La Roche-en-Ardenne.

• La Transgaumaise (140 km):

vous emmène à la découverte de la "Petite Provence", reliant la **Gaume en Belgique** et la **Lorraine française** en 6 étapes: Virton - Torgny - Montmédy (F) - Orval - Ste Cécile - Izel - Virton.

• Le Sentier des Vallées de l'Ourthe et du Laval (105 km): itinéraire en étoile

composé de 5 boucles de 17 à 27 km, au départ de Sainte-Ode (Domaine de Beauplateau), dans le parc naturel des deux Ourthes.

Plus d'infos: www.gta.be

D'autres grands itinéraires

• **Escapardenne - Eislek Trail (106 km):** entre Kautenbach (Luxembourg) et **La Roche-en-Ardenne**. L'itinéraire transfrontalier suit un tracé balisé dans les deux sens (↔) et est divisé en **cinq étapes**: Kautenbach (L) - Clervaux (L) - Asselborn (L) - Houffalize - Nadrin - La Roche-en-Ardenne.

Plus d'infos et commande des topo-guides: www.escapardenne.eu

• **Sentiers d'art (140 km):** grande boucle parsemée de plus de **50 œuvres d'art** dont des abris artistiques réalisés à travers les **Vallées des Saveurs** (Ciney, Gesves, Hamois, Havelange, Ohey, Somme-Leuze) par des artistes belges et internationaux. Des **boucles plus courtes** permettent aux familles de réaliser des circuits entre 10 et 15 km.

Plus d'infos et téléchargement des cartes et tracés GPX: www.sentiersdart.be

• **Entre Lesse et Lomme (78 km):** itinéraire à parcourir pendant **3 jours** dans la **Grande Forêt de Saint-Hubert**, avec **3 bivouacs aménagés**. Il existe **16 liaisons avec les villages** à proximité pour y passer la nuit dans un gîte. Pour une balade de quelques heures, une portion du parcours peut également être parcourue.

Plus d'infos et application mobile "Promenades à la carte": www.lagrandeforetdesainthubert.be

• **Saint-Jacques de Compostelle:** les grandes voies jacquaires remises à jour depuis les années 90 partagent de nombreux tronçons du GR. Les chemins de Saint-Jacques sont connus comme des chemins sans frontière, ni dans le temps, ni dans l'espace.

Plus d'infos et commande des topo-guides: www.st-jacques.be

Tous ces itinéraires peuvent être parcourus librement ou en formule package avec ou sans transport de bagages.

Plus d'infos et tarifs: www.europaventure.be
www.ardennes-rando.com



La charte du bon randonneur

Sécurité et courtoisie... c'est l'affaire de tous !

Promenade en solo, en groupe, en ville, dans les bois ou sur les chemins réservés? Sur notre site, retrouvez tous les conseils pour vous promener en toute sécurité et dans le respect des autres usagers.

Pour que votre randonnée reste authentique, reposante, en connexion avec la nature, pour vous et pour celles et ceux que vous croiserez, certaines règles sont à respecter.

À retrouver sur visitwallonia.be/rando





Chaque itinéraire de randonnée présenté dans cette brochure est également à retrouver sur la plate-forme Cirkwi.com via notre site web visitwallonia.be/rando.

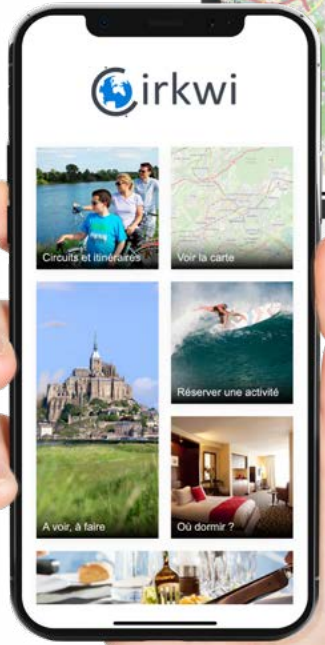
Comment l'utiliser et quelles infos y trouver?

La plate-forme cartographique Cirkwi vous propose de nombreuses activités touristiques (balades, parcours de randonnées, circuits touristiques, points d'intérêt...) pour tous les publics.

Plus de 25.000 randos, balades et routes touristiques en France et en Belgique et 300.000 lieux d'intérêt proposés majoritairement par les offices de tourisme et autres entités officielles du tourisme sont répertoriés sur Cirkwi.com.

Pour chaque itinéraire vous pouvez télécharger un PDF, un fichier GPX et l'embarquer dans l'application.





L'application Cirkwi

Lors d'une sortie touristique en famille ou d'une balade nécessitant de suivre un itinéraire spécifique, les internautes recherchent avant tout une application embarquée qui pourra les guider en temps réel, sur le terrain.

Avec ou sans internet, l'application mobile Cirkwi embarque tout leur contenu, cartes, textes, images... Ce qui permet une utilisation partout et par tous les temps!

Grâce à cette application, vous découvrirez les meilleures choses à voir et à faire autour de vous.

Quelques fonctionnalités essentielles

- Embarquez les contenus (cartes, textes, photos...) sur votre smartphone avant de partir afin de les utiliser sans connexion internet.
- Laissez vous guider lors de vos balades par la carte GPS et les notifications.
- Soyez averti lorsque vous approchez d'un lieu qui vous intéresse.
- Partagez vos découvertes avec vos amis!

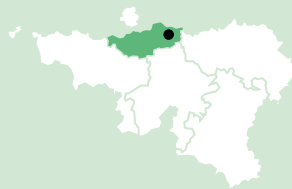
Téléchargez l'application sur



Hélécine



© Coralie Dubois



6,6 km



Promenade des chavées

Entre nature et découverte, cette balade de 6km vous propose tous les ingrédients pour passer une superbe journée en famille à Hélécine.

Au départ du Musée Armand Pellegrin, cette balade familiale vous fera découvrir Hélécine, son magnifique château et son parc, proposant de nombreuses activités pour petits et grands. Profitez-en pour visiter le MiaBW, le Musée d'Interprétation Archéologique du Brabant wallon, en famille !



© Patrick Carmanis

Maison du tourisme du Brabant wallon

Place du Brabant wallon 1
1300 Wavre
+32 (0) 10 23 61 08
www.destinationbw.be

À visiter

Château d'Hélécine

Château néoclassique du XVIII^e siècle entouré d'un parc aux multiples activités. Un parc de 40ha y est ouvert gratuitement avec sa faune, sa flore, ses 4 étangs.

En fin de promenade, la plaine de jeux de 5000 m² et le mini-golf paysager de 19 trous vous attendent pour un moment de détente en famille. N'oubliez pas de passer au Pop Up Bar pour profiter d'une magnifique terrasse face aux étangs !

chateaudhelecine.be

Musée Armand Pellegrin

À l'aide de supports didactiques, découvrez différents aspects de l'histoire et de la vie d'antan en Wallonie. Admirez des objets représentatifs du folklore à travers différentes salles d'exposition : lampes, jouets, outils, matériel scolaire...

www.museearmandpellegrin.be

MiaBW

Niché dans un écrin de verdure au cœur du magnifique Domaine provincial d'Hélécine, le MiaBw vous invite à découvrir le riche patrimoine de la région d'Hélécine, de la Préhistoire à la conquête romaine. Le MiaBW propose une approche sensorielle où vous serez amenés à toucher, sentir, manipuler diverses répliques d'objets d'époque, pour comprendre et explorer le patrimoine.

www.miabw.com



Où dormir

Gîte citadin 7 aux Marchés

Rue des Marchés 7 - 1370 Jodoigne

7ruedesmarches.be

Gîte Gertrude & Friends

Rue Ste. Gertrude 7 - 1370 Piétrain

www.gertrudeandfriends.be

Chambres d'hôtes Maison Rose des Vents

Rue de la Bruyère 19 - 1350 Enines

www.maisonrosedesvents.be

Hôtel et spa Koru

Rue du Piroy 67 - 1367 Autre-Église

www.koru-hotel.be



Retrouvez la carte interactive et téléchargez le fichier GPX sur [visitwallonia.be/rando](https://www.visitwallonia.be/rando)

km
6,6



1H30

DIFFICULTÉ



BALISAGE



Départ & parking

Musée Armand Pellegrin
Rue du Moulin 15 - 1357 Hélécine

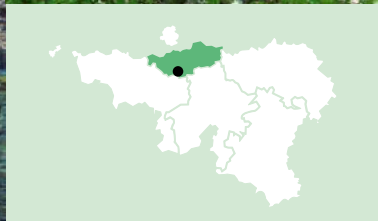
Pas à pas

- 1 Tournez le dos au musée, et prenez à droite. Vous passerez au-dessus de la Gette. Dirigez-vous vers le domaine du Château d'Hélécine.
 - 2 Rentrez dans le domaine du Château d'Hélécine par le Parking 1. Longez ensuite l'étang sur votre gauche pour rejoindre la façade avant du Château.
 - 3 Longez la façade du Château d'Hélécine. Prenez ensuite à droite, puis à gauche. Empruntez ensuite le chemin en pavés.
 - 4 À la fin de ce chemin en pavés, prenez à droite et passez devant l'église Saint-Martin.
 - 5 Traversez au passage pour piétons devant l'église et prenez le sentier en pavés sur votre gauche. Continuez ensuite sur le chemin de terre.
 - 6 Sur votre droite, vous pouvez apercevoir les vignes du domaine de Beekborne. Et non, vous ne rêvez pas, il y a bien un banc géant rouge qui domine sur la colline.
 - 7 Vous venez d'emprunter la chavée de la Roualette. Après avoir traversé la zone boisée, prenez à droite sur la chavée Theunis.
 - 8 Au rond-point, continuez tout droit sur la rue Breekborne.
 - 9 À gauche, continuez sur la rue des Charrons.
- Vous passerez ensuite devant la sublime église romane Saint-Sulpice du 12^e siècle.
- 10 Un peu plus loin après l'église Saint-Sulpice, prenez le sentier, dit "Le Brouc", à droite, et longez la Petite Gette.
 - 11 Avant le petit pont, prenez à gauche et continuez sur ce sentier.
 - 12 Longez les parkings de l'administration communale et continuez vers la Chapelle Sainte-Croix.
 - 13 À la fin du sentier, prenez à droite, rue du Pont Neuf et passez au-dessus du cours d'eau.
 - 14 Prenez ensuite à droite sur la rue de la Vieille Cense.
 - 15 Prenez le sentier sur votre gauche. Il s'agit de la chavée de la Vieille Cense. Si vous apercevez des ballots de paille sur le sentier, ne vous inquiétez pas, ils sont placés de telle manière pour prévenir des inondations. Par temps de pluie, vous pouvez continuer tout droit sur la rue de la Vieille Cense. Vous rejoindrez le parcours principal ensuite.
 - 16 À la fin de la chavée de la Vieille Cense, prenez à droite, sur le Chemin du Diable.
 - 17 À la fin du chemin, contournez la ferme en carré, en prenant deux fois à gauche.
 - 18 Prenez ensuite le sentier d'Elsbosch à droite, qui longe les écuries du Château, ainsi que le domaine.
 - 19 À la fin du sentier d'Elsbosch, entrez dans le bois à droite. Et continuez sur la gauche.
 - 20 Tournez à gauche devant le petit pont pour sortir du domaine. Pour retrouver le point de départ, prenez ensuite à gauche, ou rejoignez le Château par la droite.

Dénivelé



Villers-la-Ville



9,5 km



La grandeur d'une abbaye et d'une forêt

Les belles forêts protègent comme un écrin les ruines de l'Abbaye de Villers-la-Ville: la sérénité vous inspirera tout au long de cette balade...

Eloignez-vous en parcourant son ancien domaine: une magnifique forêt s'ouvre à vous. Telle une grande nef, de grands hêtres dessinent sur le chemin un jeu de lumières. La richesse du grand bois se lit dans le paysage: jonquilles, bleuets s'égrènent tout au long des vallons et des étangs.

À l'orée, l'itinéraire vous mène vers les villages de La Roche et de Tangissart, paisibles dans leur isolement. Une descente raide et vous plongez vers un vallon. Vous rejoignez un ruisseau que le castor n'a pas hésité à transformer en petite mangrove.

Grande futaie, prairies pâturées, zones humides et vision d'un patrimoine exceptionnel en apothéose: la variété de cette balade est étonnante.



Syndicat d'Initiative

Rue de l'Abbaye 53
1495 Villers-la-Ville
+32(0)71 87 98 98

www.villers-la-ville.net

À visiter

100 m

Abbaye de Villers-la-Ville

L'Abbaye de Villers, fondée en 1146, constitue l'un des témoignages les plus prestigieux de la vie des moines de l'Ordre des Cisterciens. Ses ruines majestueuses reflètent plusieurs styles architecturaux. Profitez de votre visite pour découvrir la micro-brasserie et le vignoble de l'Abbaye!

www.villers.be

10 km

Le Bois des Rêves

Domaine en pleine forêt, le Bois des Rêves offre des infrastructures de loisirs pour toute la famille (promenades, pistes VTT, piscine, plaine de jeux, étangs de pêche...).

www.boisdesreves.be

14 km

Musée Hergé

La visite BD incontournable en Belgique! Découvrez la vie et l'œuvre du génial auteur belge Georges Remi, le papa de Tintin.


www.museeherge.com

14 km

Musée L

Le Musée universitaire de Louvain-la-Neuve ou Musée L vous invite à découvrir ses riches collections interdisciplinaires. À travers 5 thèmes, le parcours du musée reflète le cheminement de tout créateur et inventeur.

www.museel.be



Où dormir

Gîte Le Chalet de la Jonquière

Rue de l'Abbaye 39 - 1495 Villers-La-Ville

www.chaletdelajonquiere.weebly.com

Gîte Le Bocage

Rue de Sart 90A - 1495 Villers-la-Ville

www.gitesdewallonie.be

Chambre d'hôtes Le Try Logis

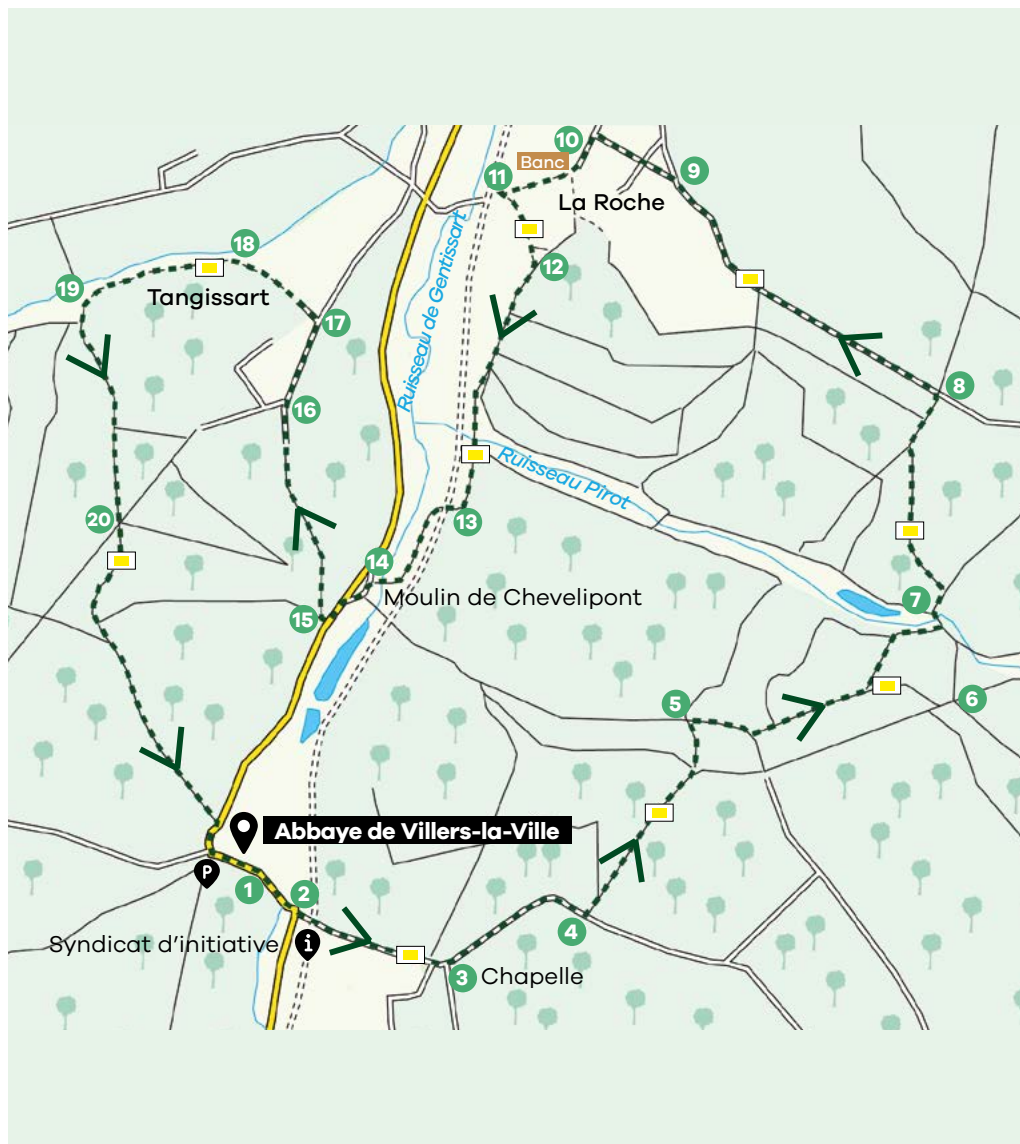
Rue du Try 19 - 1495 Sart-Dames-Avelines

www.letrylogis.be

Chambre d'hôtes Au 1001 nuits

Avenue des Hêtres 13 - 1495 Villers-la-Ville

www.au1001nuits.be



Retrouvez la carte interactive et téléchargez le fichier GPX sur [visitwallonia.be/rando](https://www.visitwallonia.be/rando)

Km
9,5



3H15

DIFFICULTÉ



BALISAGE



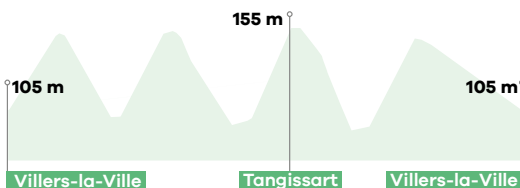
Départ & parking

Syndicat d'Initiative de Villers-la-Ville
Rue de l'Abbaye 53 - 1495 Villers-la-Ville

Pas à pas

- 1 Départ depuis le Syndicat d'Initiative: passez sous la ligne du chemin de fer.
- 2 Poursuivez en face la route en pavé qui grimpe.
- 3 À hauteur de la chapelle des Affligés, tournez à gauche.
- 4 Quittez la route à l'orée pour suivre sur la gauche un large chemin.
- 5 Dans le bois, tournez à droite.
- 6 À hauteur d'un carrefour de chemins, suivez celui qui descend vers l'étang, à gauche.
- 7 À sa hauteur, empruntez le chemin qui grimpe vers la gauche.
- 8 Vous rejoignez une route en pavé: tournez à gauche vers La Roche.
- 9 Dans le village, poursuivez tout droit.
- 10 Tournez à gauche, rue du pont de bois: un sentier se présente sur la droite d'une propriété.
- 11 Suivez le sentier qui surplombe la ligne de chemin de fer, à gauche.
- 12 Au carrefour, poursuivez sur le chemin principal vers la droite.
- 13 Traversez le passage à niveaux.
- 14 À hauteur du moulin de Chevelipont, suivez la grand-route sur la gauche sur 100 m.
- 15 Empruntez à droite le chemin qui grimpe.
- 16 Vous entrez dans Tangissart: traversez le village vers la droite.
- 17 Empruntez sur la gauche une rue en cul-de-sac qui se termine en sentier escarpé: descendez vers le vallon.
- 18 Dans le bas du vallon, tournez à gauche pour suivre le cours du ruisseau.
- 19 À hauteur d'un panneau didactique à propos des castors, suivez le sentier à gauche qui grimpe.
- 20 Carrefour de chemins dans une forêt de conifères: poursuivez sur celui face à vous (absence de balise). Il va rejoindre les ruines de l'abbaye.

Dénivelé





La route UNESCO à vélo

Enfourchez votre vélo à la quête du patrimoine wallon !



Pour une étape ou plusieurs, sur le RAVeL et en suivant les points-nœuds, découvrez à votre rythme les innombrables richesses patrimoniales et culturelles de la Wallonie.

De la ville de Tournai au site remarquable de Blegny-Mine à la porte des Pays-Bas, imprégnés-vous des ambiances et contrastes qui règnent entre les paysages des plaines du Hainaut, les rives de Meuse, les collines du Condroz et les vallées secrètes de l'Ardenne.

Prenez le temps d'admirer les lieux d'exception inscrits sur la liste du patrimoine mondial de l'UNESCO, témoins privilégiés des influences du passé.

Une sélection d'attractions et d'hébergements labellisés « Bienvenue Vélo » ponctuera votre escapade.

Ce long voyage de 500 km vous fera voir la Wallonie autrement!

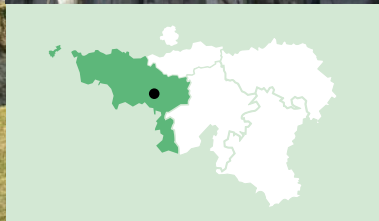
500 km en 11 étapes à découvrir individuellement ou à combiner...



À retrouver sur [visitwallonia.be/routeunesco](https://www.visitwallonia.be/routeunesco)

VISIT Wallonia.be
Tout pour s'évader!

Binche



De Binche à Vodgoriacum

Vodgoriacum, un nom aussi intrigant qu'inspirant. Ce terme désigne le village de Waudrez à l'époque romaine et représentait un passage obligatoire sur la chaussée romaine reliant Bavay à Cologne.

Cette promenade, dite de Binche à Vodgoriacum, est un condensé d'Histoire, du passé et du présent de la ville de Binche, des éléments, qui aujourd'hui encore, en font sa renommée et sa popularité.

Au départ de cette promenade de 6,4 km se trouvent l'hôtel de ville et son beffroi, reconnu Patrimoine mondial de l'Unesco. Vous longerez les remparts de ville, considérés comme parmi les mieux conservés d'Europe, découvrirez les tours et les caves Bette, mais également la Brasserie la Binchoise ou encore la Collégiale St-Ursmer. Sur votre route, le Musée Gallo-Romain de Waudrez vous accueillera avec enthousiasme aux heures d'ouvertures et deux points de vue (le Mont Sarah et le Mont de la Justice) offriront à vos yeux de splendides panoramas de la ville et de la région.

Entre ville et nature, entre passé et présent, il n'y a qu'un pas.



Office du tourisme de Binche

Hôtel de Ville - Grand-Place
7130 Binche

+32(O)64 33 67 27

www.centriissime.be

À visiter

📍 Découvrir Binche via une application numérique

La ville de Binche vient de lancer une application pour visiter la ville grâce à la réalité augmentée. L'application vous propose un jeu de pistes à réaliser en famille, ainsi qu'une visite de la ville et des édifices remarquables, sous l'oeil bienveillant de Marie de Hongrie qui vous racontera l'histoire.

www.binche.be

📍 200m

Musée international du Carnaval et du Masque

Embarquez pour un voyage captivant à la découverte des folklores et des traditions masquées du monde entier au travers de centaines de masques et de costumes. Une collection unique en Europe!

www.museedumasque.be

📍 400m

Brasserie La Binchoise

Vous pourrez déguster une Binchoise, un plat préparé par le Chef à la taverne ou visiter la brasserie. Une brasserie qui produit des bières artisanales et régionales de fermentation haute. Un musée de la brasserie et un magasin de bières clôturent la visite.

www.brasserialabinchoise.be

📍 14km

Ascenseur funiculaire de Strépy-Thieu

L'ascenseur funiculaire de Strépy-Thieu, sur le Canal du Centre, est le 2^e plus grand ascenseur à bateaux du monde. Vivez une expérience unique en accédant au sommet de ce colosse de béton et d'acier à plus de 100 m du sol!

www.canalducentre.be



Musée du Carnaval et du Masque

© WBT - Bruno D'Alimonte

Où dormir

Gîte urbain L'Appart binchois

Avenue Charles Delière 69 - 7130 Binche

www.lappartbinchois.be

Gîte Binchois

Rue des Ecoliers 1 - 7130 Binche

www.gite-binchois.be

Gîte rural Chez Caro et Julien

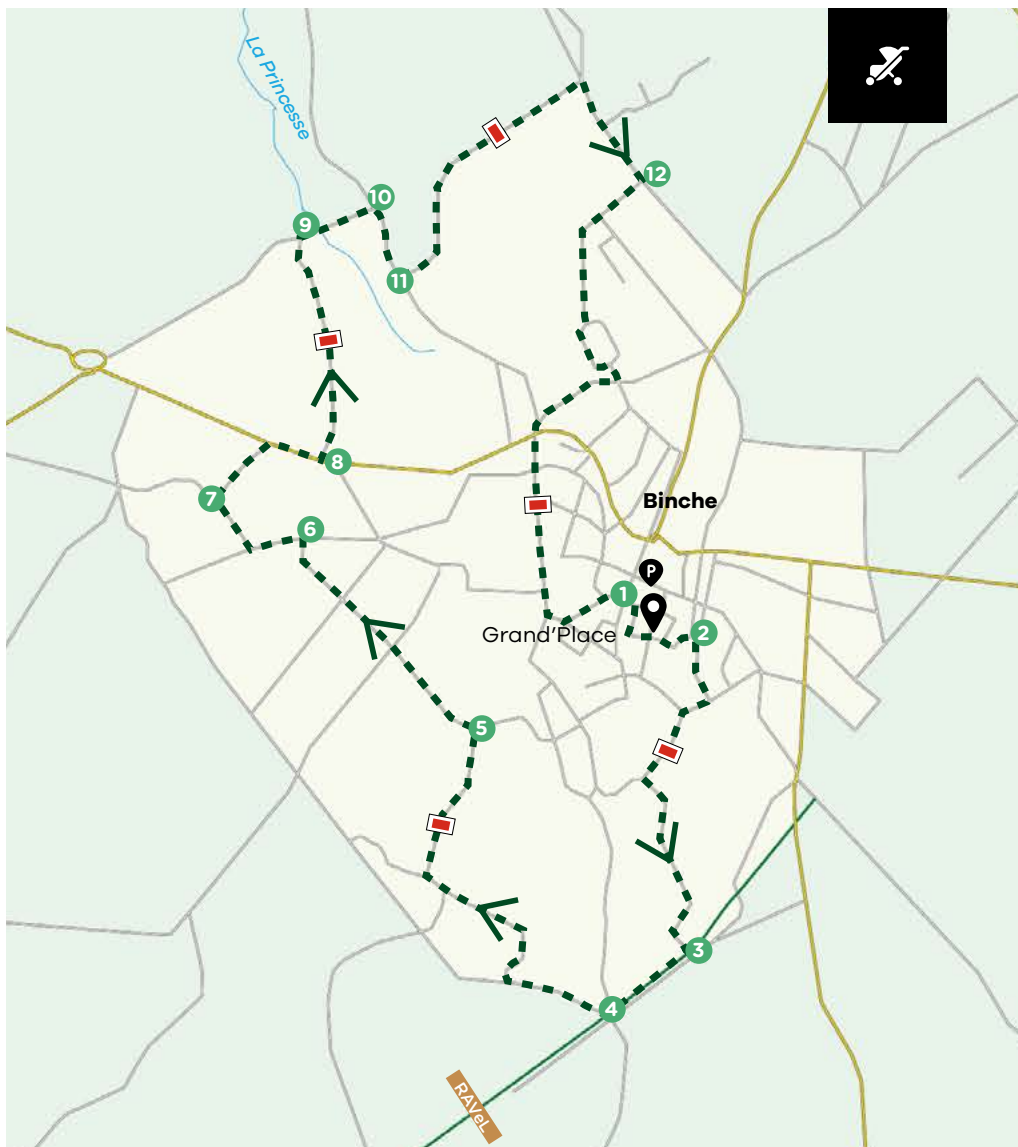
Bois Tonnin 85 - 7134 Binche

www.gite-binche.com

Gîte rural Les Estinnes

Rue du Moulin 6 - 7120 Estinnes-Au-Mont

www.gitelesestinnes.be



Retrouvez la carte interactive et téléchargez le fichier GPX sur [visitwallonia.be/rando](https://www.visitwallonia.be/rando)

km
6,4


2H00

DIFFICULTÉ


BALISAGE


Départ & parking

Hôtel de Ville - Grand-Place - 7130 Binche
(à moins d'1km de la gare SNCB de Binche)

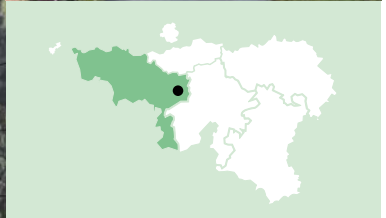

Pas à pas

- 1 Face à l'Hôtel de Ville, descendez la petite rue à droite. Au carrefour, continuez droit devant vous. Continuez en suivant la rue en pavés.
- 2 À son terme, laissez la rue du Rempart Saint-Georges sur votre gauche et passez entre la dernière maison et la tour Saint-Georges dite « de la Sorcière » pour déboucher rue Saint-Georges à droite. Suivez le rempart jusqu'au parking, contournez celui-ci pour regagner face à vous le faubourg Saint-Paul.
- 3 Prenez le faubourg Saint-Paul et longez les remparts (sur votre gauche : la brasserie La Binchoise). Continuez de suivre les fortifications jusqu'à la 2^{ème} tour, puis, sur votre gauche, montez la rue aux Mourdreux. Vous empruntez un parcours RAVeL.
- 4 Continuez sur le RAVeL jusqu'à la bifurcation avec l'avenue Prince Baudouin que vous empruntez à main droite. Poursuivez sur environ 100 m et prenez la rue Frilée à main droite.
- 5 Continuez droit devant vous et restez sur la route principale. En bas, continuez par la gauche et empruntez le sentier qui vous conduit à l'ancien moulin de Ma Campagne.
- 6 Traversez la rue asphaltée et par le sentier devant vous, poursuivez votre balade. Vous débouchez sur une autre rue asphaltée. Vous descendez la 3^{ème} sente jusqu'à son terme.
- 7 Tournez à gauche, traversez la rue asphaltée et continuez votre itinéraire sur \pm 100 m.
- 8 Empruntez le sentier à votre droite et, arrivé au ruisseau, poursuivez votre itinéraire par la droite jusqu'à la N90 (route de Mons). Sur votre droite, remontez la route de Mons sur 75 m et traversez avec prudence.
- 9 Entre les maisons portant les numéros 233 et 231, empruntez le sentier qui vous conduira au Musée Gallo-Romain à Waudrez. Par la droite, remontez l'ancienne chaussée romaine.
- 10 Au carrefour, tournez à droite. (Un panneau vous propose d'effectuer un petit détour jusqu'à la Ferme de la Princesse, réputée pour son foie gras et autres spécialités à base de canard.)
- 11 Ensuite par la 1^{ère} rue à gauche, grimpez le Mont de la Justice. À son sommet, sur votre gauche, vous découvrez un magnifique panorama de la région: éoliennes d'Estinnes, ascenseurs de Strepy-Thieu, etc...
- 12 Poursuivez votre itinéraire par la droite. Vous descendez la rue du Four à Chaux et rejoignez la place du Centenaire que vous traversez.
- 13 Au carrefour, descendez par la droite et longez les remparts jusqu'à la route nationale N90 que vous retraversez avec prudence pour emprunter la rue des Boulevards.
- 14 Longez à nouveau les remparts, remontez la côte par la gauche, rue Saint-Jacques. Au bout de celle-ci, vous arrivez à votre point de départ.

Dénivelé



Charleroi



3 km
(+ retour en
métro aérien)

Icons: a person walking, a train, and a stroller.

Le Street Art embellit la cité

Le ciel ne rougeoie plus à Charleroi mais les ruines de l'ère industrielle se dressent encore dans le paysage : une vision chargée d'émotion.

Vous ne pourrez pas rester insensible à cette découverte d'une partie de notre histoire, liée au passé industriel. Tout au long du RAVeL, des monstres de métal où l'on forgeait et où l'on frappait l'acier rouge balisent votre progression. En longeant la Sambre, peu après avoir découvert le haut-fourneau, l'art se présente sur les murs : les fresques réalisées par les graffeurs subliment ce patrimoine industriel.

À Marchienne-au-Pont, vous pourrez effectuer le trajet du retour vers la gare en empruntant le métro aérien. La ligne offre un panorama étonnant sur le pays noir !



Maison du Tourisme du Pays de Charleroi

Place Charles II 20
6000 Charleroi
+32(0)71 86 14 14

www.cm-tourisme.be

À visiter

1km

Le Beffroi de Charleroi

Patrimoine mondial de l'UNESCO, le Beffroi fait partie de l'Hôtel de Ville de Charleroi, conçu par l'architecte Joseph André en 1936. Il allie avec bonheur Classicisme et Art déco.

www.cm-tourisme.be

3km

Le Bois du Cazier et ses terrils

Témoin important du passé industriel de la Wallonie, le Bois du Cazier est aujourd'hui un lieu de mémoire qui illustre la condition et l'immigration ouvrière. Durant la Révolution industrielle, le Pays de Charleroi fut le centre de l'activité économique du pays et le Bois du Cazier, l'un des principaux charbonnages de Belgique. Classé au Patrimoine mondial de l'UNESCO, le site abrite aujourd'hui l'Espace 8 août 1856, le Musée du Verre, le Musée de l'Industrie et est entouré de 3 terrils.

www.leboisducazier.be

2km

Le BPS22

Musée d'art de la Province du Hainaut, le BPS22 est l'un des plus grands musées d'art de Wallonie. Il se distingue par sa programmation insolite et vous accueille, avec ses expositions temporaires, dans un édifice de verre et de fer datant de 1911.

www.bps22.be

3km

Le Musée de la Photographie

Situé à Mont-sur-Marchienne, il est le plus vaste musée d'Europe consacré à la photographie. Installé dans un ancien édifice religieux, le musée regroupe une collection de plus de 80 000 photographies dont plus de 800 photos en exposition permanente et 3 millions de négatifs.

www.museephoto.be



Le Bois du Cazier

Encore plus d'inspiration sur visitwallonia.be/villes

Où dormir

Auberge de jeunesse de Charleroi

Rue du Bastion d'Egmont 3 - 6000 Charleroi

www.lesaubergesdejeunesse.be/charleroi

Chambre d'hôtes 76tour

Boulevard Pierre Mayence 76 - 6000 Charleroi

76tour.be

Les gîtes du Pays de Charleroi

Rue de Montigny 93 - 6000 Charleroi

www.gitesdupaysdecharleroi.com

Hôtel Novotel

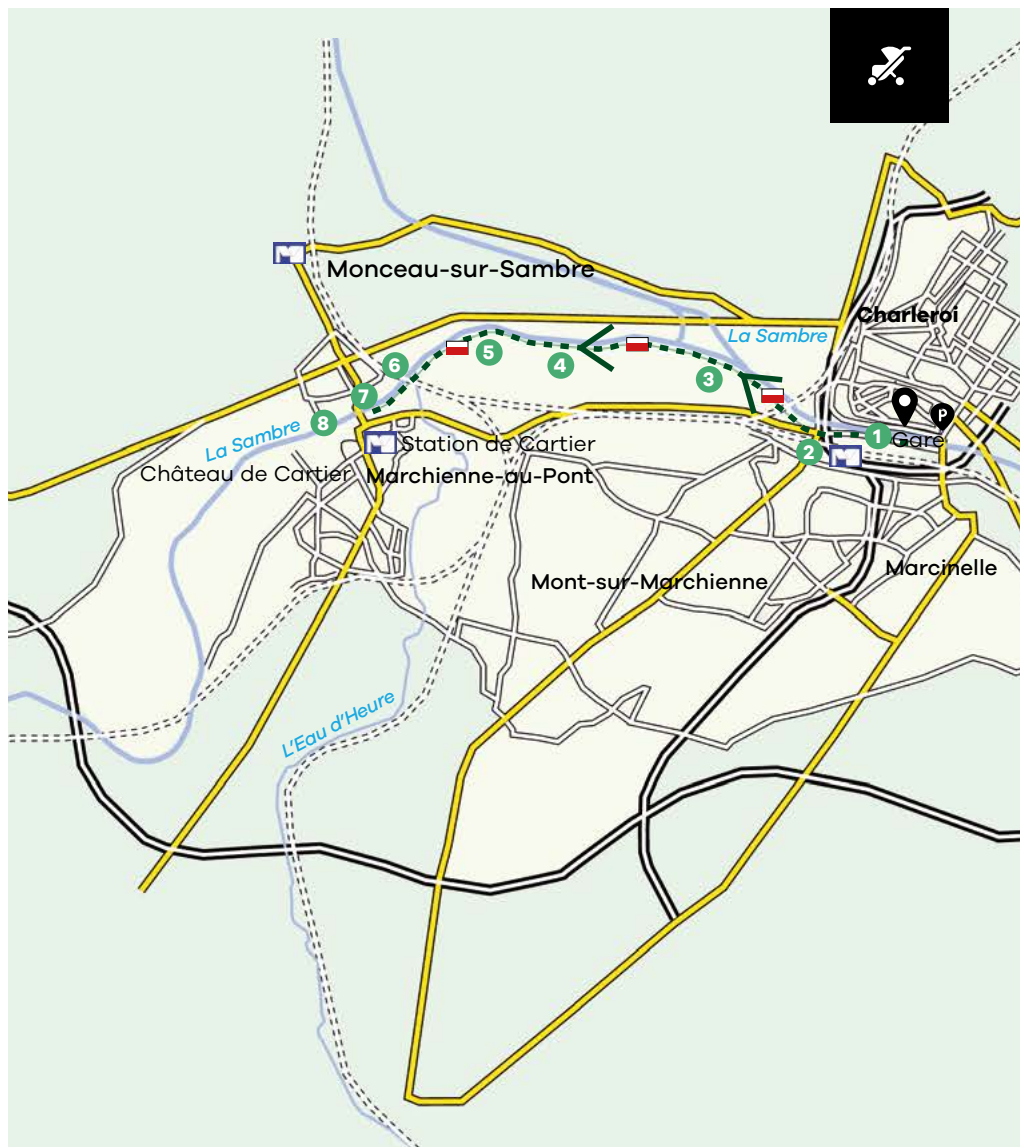
Place verte 17 - 6000 Charleroi

all.accor.com

Hôtel Ibis Charleroi Centre Gare

Quai Paul Verlaine, 12 - 6000 Charleroi

all.accor.com



Retrouvez la carte interactive et téléchargez le fichier GPX sur [visitwallonia.be/rando](https://www.visitwallonia.be/rando)

km
3


2H00

DIFFICULTÉ


BALISAGE


Départ & parking

Gare SNCB Charleroi-Sud
6000 Charleroi

Pas à pas

- 1 La balade débute face à la gare de Charleroi. Longez vers la gauche l'aire de stationnement des bus.
- 2 À hauteur du rond-point, poursuivez tout droit le long de la Sambre (panneau vert RAVeL et balisage GR®) en empruntant le chemin de halage.
- 3 Sur votre gauche, vous longez le dernier haut fourneau n°4 de l'usine Duferco qui s'est éteint en 2008.
- 4 Vous passez sous une conduite où était acheminé le coke vers les hauts-fourneaux.
- 5 Vous longez sur plus de 700m la grande fresque du Street Art.
- 6 Traversez l'Eau d'Heure, une rivière qui fut canalisée pour apporter l'eau nécessaire au refroidissement des fours.
- 7 Vous longez le bateau-chapelle.
- 8 Sur la gauche, le château de Cartier fut le berceau de la famille de Marguerite Yourcenar, première femme élue à l'Académie française. Traversez-le parc et rejoignez l'arrière du château où se situe l'ancienne piscine de Marchienne-au-Pont, maintenant désaffectée. En face, vous arrivez à la station de métro. Effectuez le trajet du retour en empruntant le métro aérien vers la gare de Charleroi !

Pour les plus courageux : un autre circuit plus long, la Boucle noire, 22 km additionnels au GR 412, vous offre une vue imprenable depuis le sommet de plusieurs terrils !
www.visitwallonia.be/rando

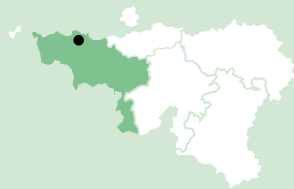
Dénivelé



Ellezelles



© J. Dhondt - Visitwapi.be



5,4 km



Le Sentier de l'Etrange

À Ellezelles, cette balade réveille en vous l'imaginaire de l'enfance, avec ses sculptures fantasmagoriques.

Dès le départ, vous allez rencontrer les petits monstres qui s'inspirent du folklore ellezellois. Et la balade ne se contente pas de ces êtres maléfiques. Les saules torsadés, les chapelles isolées imprègnent le paysage de tout un mystère.

Peu après un sentier sillonnant un joli bosquet, à l'orée, la route vous ouvre les paysages du Pays des Collines. Tout n'est que courbes harmonieuses.

Au fil des kilomètres, la balade aura réveillé en vous ces anciennes croyances de sorcières, de sabbat et de loups garous...



© J. Dhondt - Visitwapi.be

La Maison du Pays des Collines

Ruelle des Ecoles 1

7890 Ellezelles

+32(0)68 54 46 00

www.maisondupaysdescollines.be

À visiter

📍 Maison du Pays des Collines

Une chouette baptisée la "Blanche Dame" guide le visiteur tout au long d'un parcours-spectacle de 40 minutes. Au fil des salles, vous découvrez toute la beauté des paysages bocagers, animés par le travail des artistes, artisans et producteurs qui perpétuent les traditions d'un terroir fertile. Les nouvelles technologies se sont associées à l'imaginaire pour vous plonger dans l'univers troublant des contes et légendes locales.

www.maisondupaysdescollines.be

📍 1km

Brasserie des Légendes

Fondée en 2006, cette brasserie reprend la brasserie des Géants et la brasserie Quintine, deux unités de production distinctes.

www.auchaudrondeslegendes.be

📍 Sentier de l'Etrange

Il se passe de bien étranges choses dans le village d'Ellezelles au cœur du beau Pays des Collines. Au départ de la Maison du Pays des Collines, traversez le village d'Ellezelles et partez à la rencontre de créatures fantastiques et improbables.

www.ellezelles.be

📍 8km

Ecomusée du Pays des Collines

Retour dans les années cinquante ! L'Ecomusée du Pays des Collines, consacré à la vie rurale, et son jeu intergénérationnel, les Echos du Temps, vous font vivre des expériences inédites !

www.ecomusee.eu



Brasserie des Légendes

© WBT - Emmanuel Mathez

Où dormir

Camping et gîte La ferme Dôrlou

Vieux moulin 48 - 7890 Wodecq

www.fermedorlou.be

Gîte Au cœur des Collines

Camp et Haie 47 - 7890 Ellezelles

www.aucoeurdescollines.be

Chambre d'hôtes Au Mont des Collines

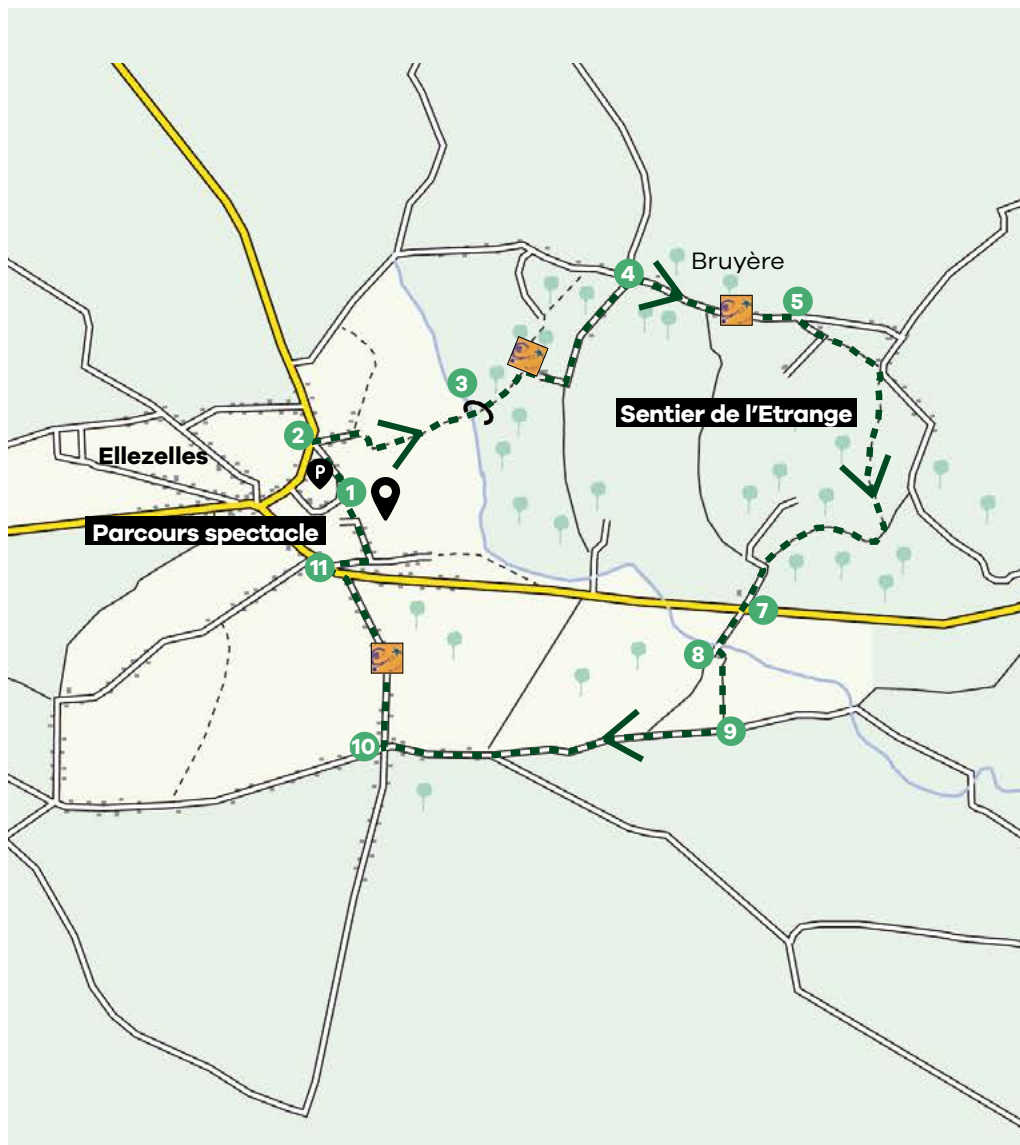
Mont 16 - 7890 Ellezelles

www.aumontdescollines.be

Chambre d'hôtes La Douceur de la Miclette

Miclette 12B - 7890 Ellezelles

www.ladouceurdelamiclette.be



Retrouvez la carte interactive et téléchargez le fichier GPX sur [visitwallonia.be/rando](https://www.visitwallonia.be/rando)

km
5



1H30

DIFFICULTÉ



BALISAGE



Départ & parking

Maison du Pays des Collines
Ruelle des Ecoles 1 - 7890 Ellezelles

Pas à pas

- 1 La balade débute à hauteur de la Maison du Pays des Collines. Contournez-la et rejoignez la rue d'Audenaerde.
- 2 Tournez à droite, rue des Grands Près. Au bout de cette dernière, poursuivez tout droit : le sentier traverse les champs.
- 3 Peu après une sculpture de dragon, traversez le ruisseau sur un pont. En face, forte côte.
- 4 Au sommet, tournez à droite et suivez la crête des Bruyères.
- 5 Suivez la rue de Bruyère, vers la droite.
- 6 À hauteur d'une maison, tournez à droite : le sentier descend fortement dans un bosquet.
- 7 Peu après avoir longé une ferme, traversez la nationale.
- 8 À hauteur de la chapelle, suivez le sentier.
- 9 Tournez à droite (rue Padraye) et rejoignez le hameau.
- 10 Tournez à droite, route de Frasnes.
- 11 Traversez à nouveau la nationale et rejoignez Ellezelles en empruntant la rue du Pont puis la ruelle des Ecoles.

Dénivelé



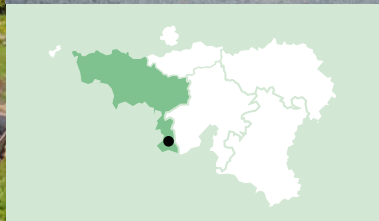
Lompret



© WBT - Bruno D. Allmonte



© WBT - Bruno D. Allmonte



6,6 km



Promenade de l'Eau Blanche

Cette promenade transpire d'une nature empreinte de calme, dont les vallées bocagères se conjuguent harmonieusement avec les eaux vives des rivières.

Le parcours est jalonné de sources et de ruisseaux qui, ensemble, forment les deux vallées de la région : les vallées de l'Eau Blanche dont le nom provient de l'aspect blanchâtre laissé par le lit calcaire de la rivière, et de l'Eau Noire dont le lit schisteux donne un reflet plus sombre. Situé au-dessus de la falaise, le lieu-dit « Franc Bois », où la découverte de silex et outils attestent de la présence de l'homme depuis le paléolithique. Près des anciennes fortifications, un remarquable point de vue sur le Village de Lompret s'offre à vous.



© Mark Rossignol

Syndicat d'Initiative de la Ville de Chimay

Rue de Noailles 6
6460 Chimay
+32(O)60 21 18 46
si-chimay.be

À visiter

Lompret, l'un des Plus Beaux Villages de Wallonie

Niché dans un méandre de l'Eau Blanche, le site de Lompret était autrefois occupé par une fortification gauloise, puis romaine et enfin par un château féodal dont il ne reste que quelques ruines. Découvrez ses longues maisons de pierre, son magnifique pont du XVIII^e siècle et son patrimoine religieux. Sans oublier ses nombreux arbres remarquables.

www.beauxvillages.be

6km

Chimay

Chimay est surtout réputée pour ses bières et fromages trappistes éponymes, fabriqués au sein de l'Abbaye Notre-Dame de Scourmont, à deux pas de la ville. Dans l'« Espace Chimay », les visiteurs peuvent découvrir quelques secrets de fabrication de ces deux produits d'exception ! Cette cité conviviale regorge de monuments historiques, comme la Vieille Tour ou encore la collégiale, rehaussée d'un beau clocher bulbeux. Partez en famille à l'assaut de ses remparts et des ruelles escarpées vous menant au Château de Chimay.


si-chimay.be

3,5km

Aquascope Virelles

À l'Aquascope Virelles, le visiteur fait un voyage depuis l'un des plus beaux étangs de Wallonie jusqu'à la cime des arbres... pour une journée 100 % nature ! Vous y découvrirez notamment : un sentier de découverte, des affûts d'observation, un jardin de plantes sauvages, un rucher didactique, une grande plaine de jeux, une brasserie avec terrasse panoramique, des expositions temporaires...

www.aquascope.be



Aquascope de Virelles

Encore plus d'inspiration autour de Chimay sur visitwallonia.be/villes

Où dormir

Camping communal de Chimay

Allée des Princes 1 - 6460 Chimay
www.ville-de-chimay.be

Maison d'hôtes Le Petit Chapitre

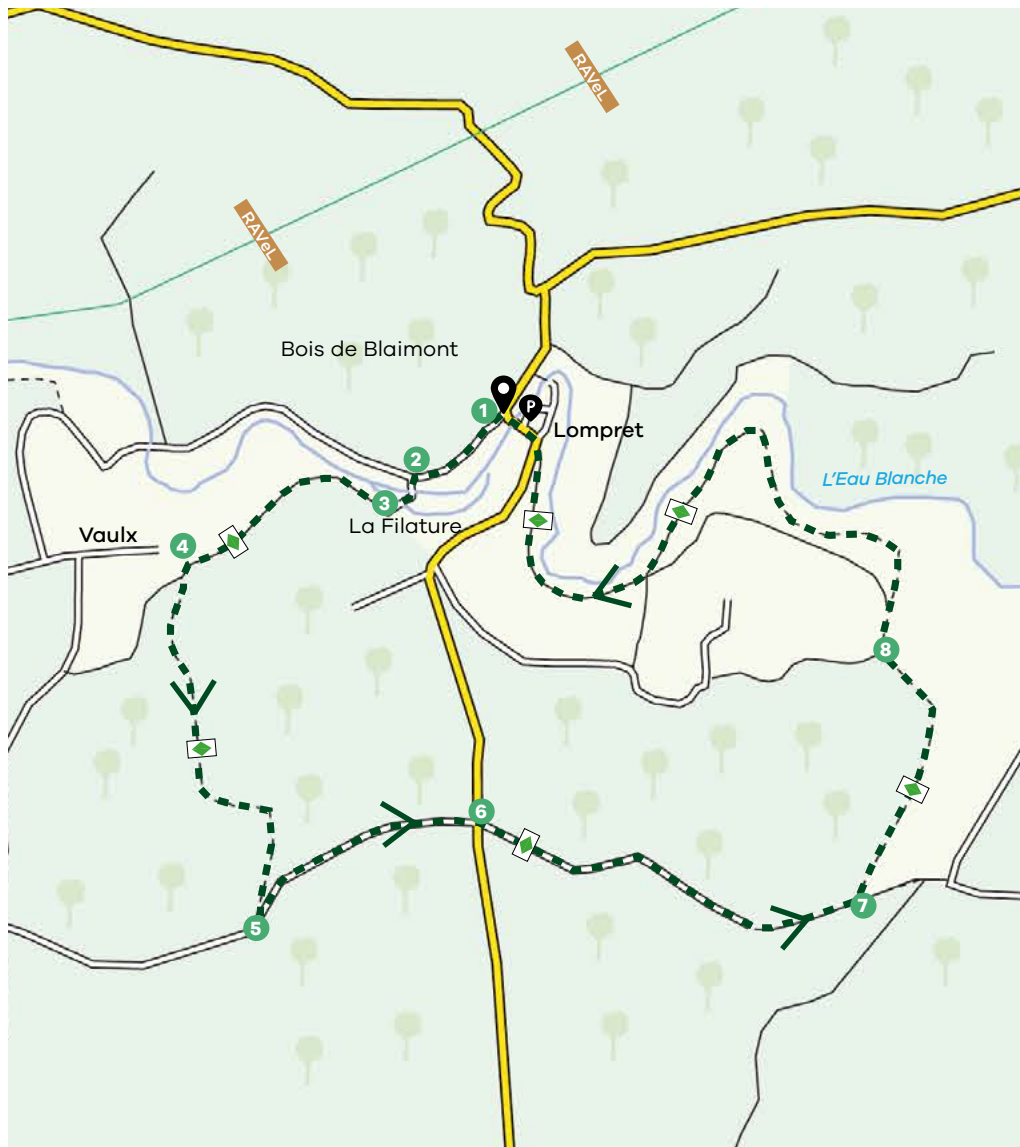
Place du Chapitre 5 - 6460 Chimay
lepetitchapitre.be

Gîte citadin Au Petit Nid Froissart

Place Froissart 5 - 6460 Chimay
visitchimay.be

Hôtel Auberge de Poteaupré

Rue Poteaupré 5 - 6464 Bourlers
chimay.com/auberge-de-poteaupre



Retrouvez la carte interactive et téléchargez le fichier GPX sur [visitwallonia.be/rando](https://www.visitwallonia.be/rando)

km
6,6



1H45

DIFFICULTÉ



BALISAGE



Départ & parking

Eglise Saint-Nicolas
Rue Fernand Tilquin
6463 Lompret (Chimay)

Pas à pas

- 1 Redescendez vers la rue Gustave Joaris que vous empruntez à gauche.
- 2 Quelques centaines de mètres plus loin, suivez la rue à gauche. Empruntez les petits ponts pour traverser l'Eau Blanche.
- 3 Juste après, au carrefour en T, empruntez le chemin à droite. Il se transforme en sentier.
- 4 Au Y, prenez le sentier à gauche.
- 5 Au bout du sentier, prenez la rue des Neufs Maisons vers la gauche.
- 6 Traversez la rue Fernand Tilquin et prenez le sentier en face de vous.
- 7 Prenez le sentier sur votre gauche.
- 8 Continuez toujours tout droit, en laissant les sentiers sur votre droite et gauche. Vous longez l'Eau Blanche et rejoignez votre point de départ.

Dénivelé



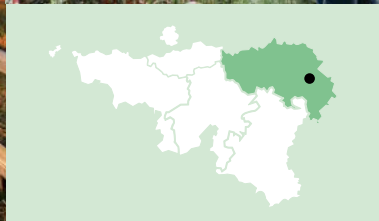


**Retrouvez tous
les événements rando
dans notre agenda
mis à jour sur notre site**

visitwallonia.be/agendarando



Botrange



La Grande Ronde des Fagnes

Entrez dans le monde envoûtant de la grande fagne via cet itinéraire d'altitude.

Depuis le Signal de Botrange, vous marchez vers l'immensité du haut plateau. Vous évoluez sur la lande où courent les caillebotis, ces chemins de bois posés sur la tourbe : héritages d'une ancienne voie qui traversait la fagne au Moyen-Âge, la via Mansuerisca. Des Wez, vous touchez le bout du monde, au cœur de la grande réserve naturelle. Quelle immensité il s'en dégage ! Un endroit qui devait sans doute frémir les voyageurs, tout heureux de retrouver plus loin la Baraque-Michel. Profitez-en d'ailleurs pour vous réchauffer à l'auberge !

Retour via la Fagne de la Poleûr qui est la mémoire vivante d'une activité humaine vieille de plusieurs siècles. La découverte du milieu fagnard se poursuit quand vous atteignez la Fagne du Neûr Lowé qui est un microcosme en soi, possédant toute la flore que l'on peut découvrir sur les hauts plateaux. Cette tourbière est l'image du paysage que l'on pouvait voir il y a plus de 10.000 ans !

8,7 km



Tourist Info Le Haut Pays des Fagnes - Signal de Botrange

Rue de Botrange 133b
4950 Botrange
+32(O)80 44 73 00

www.ostbelgien.eu

À visiter

Signal de Botrange

Avec 694 m d'altitude, le Signal de Botrange est le point culminant de la Belgique. Arrêtez-vous au panneau didactique (de l'autre côté de la route, en face du Signal) pour plonger votre regard dans la Réserve naturelle domaniale des Hautes Fagnes. À l'horizon s'étendent landes et tourbières, et au loin, on aperçoit l'Allemagne.

www.botrange.be

8km

Lac de Robertville

L'endroit idéal pour les amateurs de calme et de délassément. Entouré par un massif forestier, il offre de nombreux paysages imprenables. A Robertville-les-Bains, venez-vous baigner dans une eau pure !

www.robertville.be

1km

Maison du Parc de Botrange

À découvrir : exposition permanente « Fania » qui dévoile les secrets des Hautes Fagnes, un char-à-banc tiré par un tracteur (d'avril à novembre), promenades guidées, location de vélos électriques et de skis de fond, brasserie, plaine de jeux, jardin de plantes médicinales, sentier didactique.

www.botrange.be

9km

Château de Reinhardstein

Musée, initiation au tir à l'arc, spectacle de fauconnerie, repas médiévaux...

www.reinhardstein.net



Où dormir

Camping Belle Vue

Champagne 78 - 4959 Waimes

www.campingbelle-vue.be

Auberge de jeunesse de Malmédy

Route d'Eupen 36 - 4960 Malmédy

www.lesaubergesdejeunesse.be

Maison d'hôtes Lune et Croissant

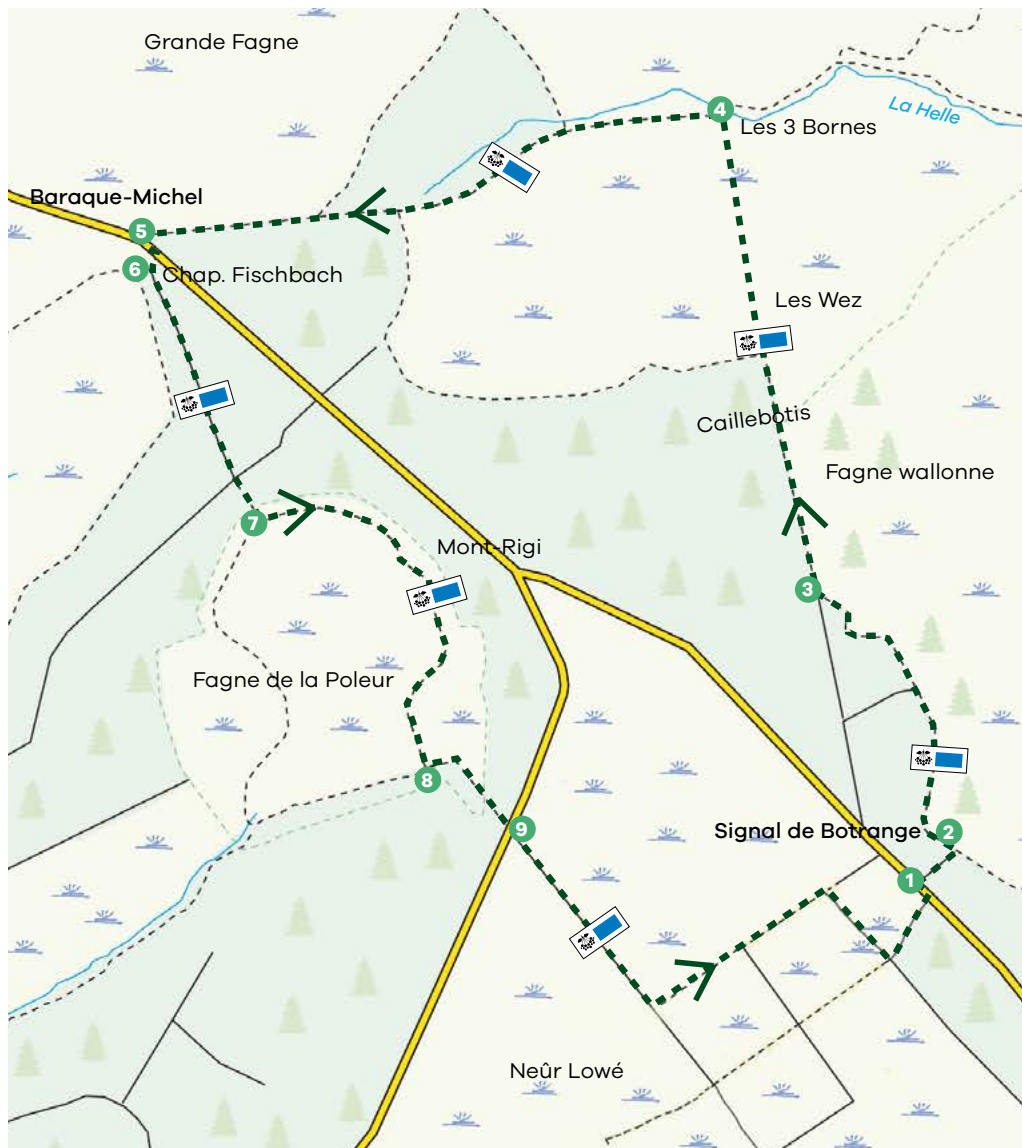
Rue des Rétons 5 - 4960 Ovipat

www.luneetcroissant.be

Maison d'hôtes Le Jeune Marronnier

Rue du Barrage 11 - 4950 Robertville

www.lejeunemarronnier.com



Retrouvez la carte interactive et téléchargez le fichier GPX sur [visitwallonia.be/rando](https://www.visitwallonia.be/rando)

km
8,7


2H30

DIFFICULTÉ
● ○ ○

BALISAGE
 

Départ & parking

Signal de Botrange - Parking des visiteurs
Rue de Botrange 133b - 4950 Botrange

Pas à pas

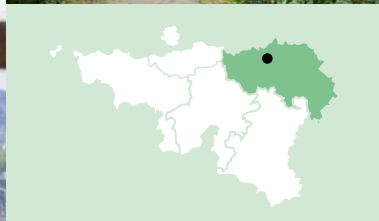
- 1 Du parking, traversez la rue de Botrange pour vous diriger vers le podium où admirer le panorama de la Fagne.
- 2 L'itinéraire tourne à gauche et évite une zone interdite (barrière).
- 3 Vous aboutissez à un large chemin. Marchez vers la droite où se présentent, à la fin du chemin, les premiers caillebotis.
- 4 Carrefour en T de caillebotis. Tournez à gauche pour rejoindre la Baraque Michel.
- 5 Traversez la grand-route et rejoignez le chapelle et le monument.
- 6 Au Monument, empruntez le sentier à gauche qui vous mène à la Fagne de la Poleûr.
- 7 Contournez la Fagne par la gauche.
- 8 En sortant de la Fagne, au carrefour en Y, tournez à gauche puis immédiatement à droite.
- 9 Traversez la route, prenez le chemin en face de vous et ensuite, le sentier à gauche qui vous emmène à votre point de départ.

Attention, Accès interdit aux chiens, même tenus en laisse!

Dénivelé



Liège



6 km



Jardins en terrasses

Le paradis existe à Liège et tout le monde peut le rencontrer dans ses jardins suspendus !

Laissez-vous emmener le long des sentiers et des vieux murs pour un voyage au fil de l'histoire de la cité. En bordure immédiate du cœur historique de la ville, les Coteaux de la Citadelle couvrent, sur 86 hectares, le versant sud d'une des collines les plus escarpées. En suivant le parcours des Coteaux, via des escaliers et des ruelles étroites, vos pas vous mènent vers un ensemble continu de terrasses, de vergers, de bois, de potagers, de jardins d'agrément et de demeures historiques.

Des coins secrets pour les visiteurs en quête de lieux insolites...



Maison du Tourisme du Pays de Liège

Quai de la Goffe 13

4000 Liège

+32(0)4 221 92 21

www.visitezliege.be

À visiter

Musée de la Vie wallonne

Ce musée d'ethnographie et de société vous propose de découvrir l'histoire et la vie des Wallons du XIX^e siècle à aujourd'hui.

www.provincedeliege.be/viewallonne

Croisières sur la Meuse à bord du bateau Le Pays de Liège

Au départ du cœur de Liège, partez en croisière à la découverte de la vallée mosane à bord du bateau de plaisance « Le Pays de Liège » !

www.bateaulpaysdeliege.be

1km

Aquarium-Muséum de Liège

Découvrez une riche collection d'espèces animales aquatiques vivantes et des spécimens inertes d'une grande valeur scientifique, historique, artistique ou patrimoniale.

aquarium-museum.uliege.be

2,5 km

Musée de la Boverie

Avec ses collections permanentes et ses expositions temporaires d'envergure internationale, le Musée de la Boverie constitue un site culturel incontournable de la Cité Ardente. Ce bâtiment éclectique datant du début du XX^e siècle est un héritage pérenne de l'Exposition universelle de 1905.

www.laboverie.com



Où dormir

Auberge de jeunesse Georges Simenon

Rue Georges Simenon 2 - 4000 Liège

www.lesaubergesdejeunesse.be

Maison d'hôtes Les Houblonnières

Rue des Houblonnières 6 - 4020 Liège

leshoublonnières.be

Gîte des Coteaux

Rue Pierreuse 144 - 4000 Liège

gitedescoteaux.be

Hôtel & restaurant Van der Valk Liège Congrès

Esplanade de l'Europe 2 - 4020 Liège

www.congreshotelliege.be



Retrouvez la carte interactive et téléchargez le fichier GPX sur [visitwallonia.be/rando](https://www.visitwallonia.be/rando)

km
6



2H00

DIFFICULTÉ



BALISAGE

de la Tours des Jons à l'Impasse des Ursulines, suivez le balisage vert (œil de boeuf vert). Au sommet de la Montagne de Bueren, le balisage rouge rejoint l'esplanade Saint-Léonard.

Pas à pas

- 1 Du Musée de la Vie Wallonne, longez la Rue du Palais, située derrière le Palais des Princes-Évêques.
- 2 À hauteur du numéro 58, un portique permet d'accéder aux Coteaux de la Citadelle via un escalier menant à la Tour des Joncs.
- 3 Au sommet des escaliers, vous voici sur les Terrasses, belles esplanades où il est bon de flâner ou de pique-niquer. Suivez l'itinéraire vers la droite, vers le Bois des Mineurs.
- 4 À la sortie du Bois des Mineurs, le sentier descend et rejoint l'Impasse des Ursulines.
- 5 À la sortie de l'impasse, voici l'escalier de Bueren. Remontez les 374 marches jusqu'à son sommet.
- 6 Au sommet, tournez à droite et poursuivez sur la Rue Au Péri qui continue à grimper.
- 7 Vous empruntez l'escalier du Monument du 14^e de Ligne. Là, vous pouvez y observer les anciens murs de la Citadelle. Vers la droite, suivez le Boulevard arboré du 12^e de Ligne, en balcon dominant la cité.
- 8 À hauteur du belvédère, empruntez l'escalier en acier qui descend vers le Bois des Carmélites où se situe la seconde enceinte de la cité datant du XIII^e siècle.
- 9 Descendez en suivant les lacets.
- 10 Ils vous mènent à l'esplanade de Saint-Léonard qui, au XIII^e siècle était une darse où les bateaux s'amarraient pour décharger ou emporter les barils de vins. Empruntez directement la Rue Delfosse menant à la Rue Hors-Château.
- 11 Dans la Rue Hors-Château, vous pourrez admirer à droite les Impasses Hubart et de l'Ange et à gauche la Cour Saint-Antoine.

Attention, les Coteaux sont ouverts au public de 9h à 18h (fermeture à 17h du 1^{er} novembre au 1^{er} mars).

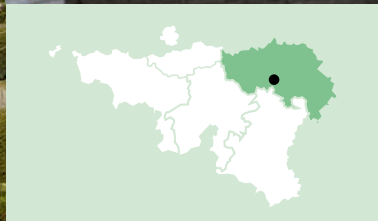
Dénivelé



Départ & parking

Musée de la Vie Wallonne
Cour des Mineurs - 4000 Liège
(à 3km de la Gare SNCB de Liège-Guillemins)

Modave



Atour du Château

Du château, longez la superbe allée de hêtres, prolongement naturel de ce joyau patrimonial.

Vous traversez ensuite le bois qui vous mène à Petit-Modave, un village qui a disparu. Sur décision du roi Léopold II, on fora des captages aux alentours pour assurer à Bruxelles une eau particulièrement saine et pure, au prix de la destruction du hameau. La balade longe la réserve naturelle via un beau chemin caracolant dans un sous-bois d'aulnes : le pays est humide, la terre riche. Au sommet, vous longez une grande ferme, isolée du monde, au coeur de ses cultures. En bas de la descente, c'est la surprise. Val Tibiémont donne l'impression que le temps s'est arrêté. Ce hameau oublié, entouré de bois et baigné par le Hoyoux, représente l'une des plus belles images du Condroz : rien ici ne vient perturber le calme absolu. Une sensation que vous retrouvez sans doute lors de la visite du Château de Modave.



Maison du Tourisme Terres-de-Meuse

Quai de Namur 1 - 4500 Huy
+32(O)85 21 29 15

www.terres-de-meuse.be

À visiter

Château de Modave

Superbe bâtisse du XVII^e siècle, classée au Patrimoine Majeur de Wallonie, implantée sur un piton rocheux. De sa hauteur, le château domine la vallée et vous offre un splendide panorama sur le Condroz.

www.modave-castle.be

13km

Collégiale Notre-Dame de Huy

De style gothique, elle abrite un prestigieux Trésor exposé dans la crypte de 1066. Quatre chasses médiévales, des émaux mosans, sculptures médiévales, textiles de haute époque, orfèvreries hutoises et liégeoises en font son exceptionnelle richesse.

www.huy.be

13km

Fort et mémorial de Huy

Construit entre 1818 et 1823 sur le site de l'ancien château, le site est surtout connu pour son Musée de la Résistance et des Camps de Concentration.

www.huy.be

13km

Croisières à bord du Val Mosan

Découvrez Huy de manière originale grâce à une croisière d'une heure sur la Meuse. Véritable pause insolite, vous vous rendrez d'abord jusqu'au pont Père Pire pour ensuite faire demi-tour et naviguer jusqu'à Tihange. Une activité qui ravira petits et grands !

www.huy.be



Où dormir

Chambre d'hôtes Aux 4 Saules

Rue Surroyseux 30 - 4577 Modave

www.aux4saules.be

Hôtel des Touristes

Vallée de Hoyoux 4 - 4577 Modave

www.hoteldestouristes.be

Chambre d'hôtes Les Augustins

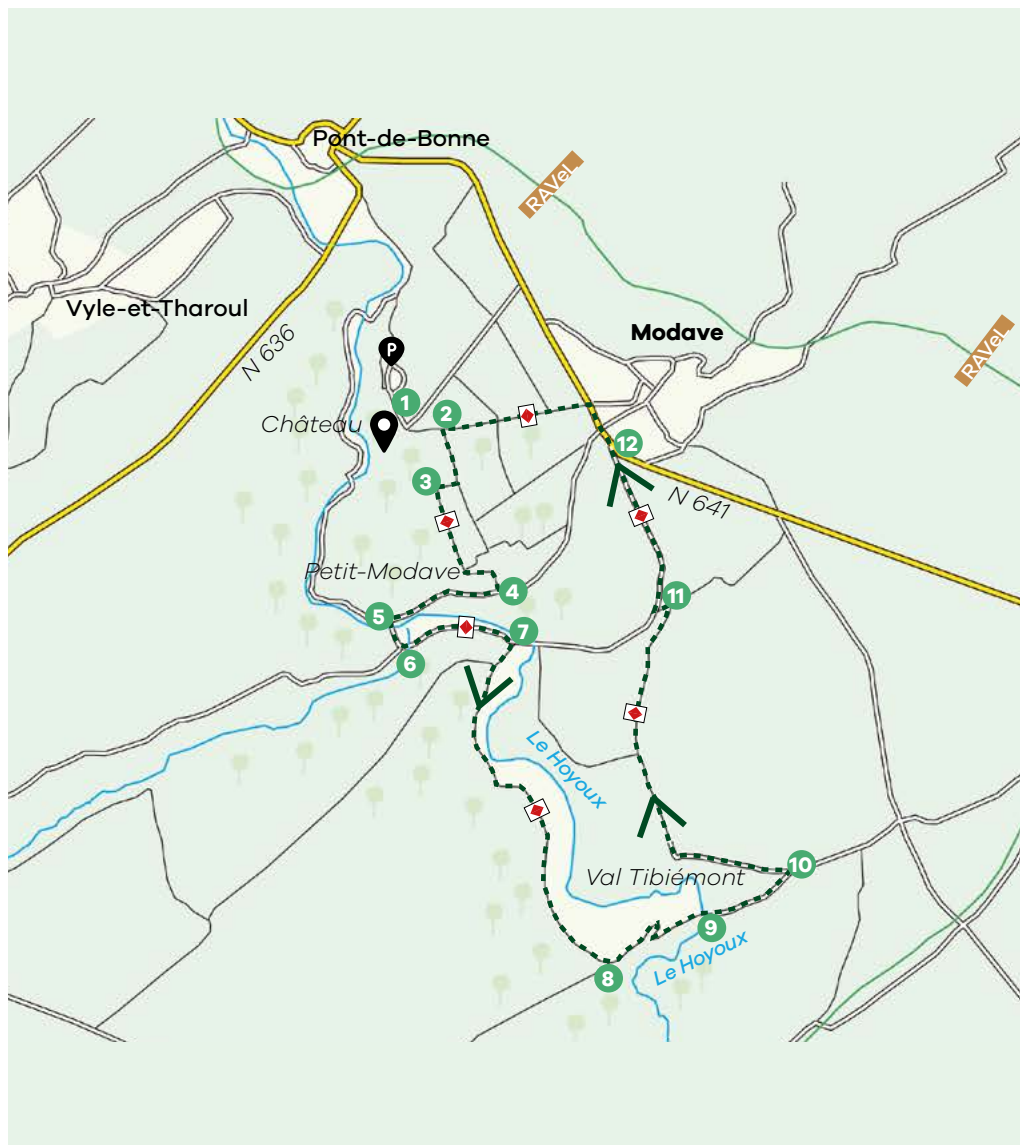
Rue des Augustins 28 - 4500 Huy

www.lesaugustins.be

Hôtel-Ferme du Château d'Ahin

Chaussée de Dinant 14 - 4500 Huy

www.hotelduchateau.be



Retrouvez la carte interactive et téléchargez le fichier GPX sur [visitwallonia.be/rando](https://www.visitwallonia.be/rando)

km
8


2H00

DIFFICULTÉ


BALISAGE


Départ & parking

Château de Modave
Rue du Parc 4 - 4577 Modave

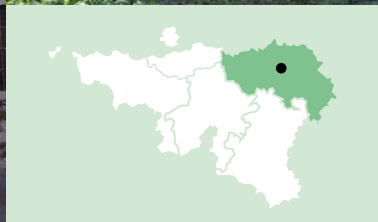
Pas à pas

- 1 Du château, descendez l'allée de hêtres et empruntez le sentier qui file vers la droite.
- 2 Prenez le 1^{er} sentier à droite.
- 3 Laissez le sentier sur votre gauche et au Y, prenez le sentier à gauche.
- 4 Au carrefour en T avec la rue de la Forge, tournez à gauche.
- 5 Tournez à gauche et prenez le petit pont pour traverser le Hoyoux.
- 6 Au carrefour en T, tournez à gauche, rue Petit Modave.
- 7 Prenez le 2^e sentier sur votre droite. Continuez tout droit en longeant Le Hoyoux.
- 8 Au carrefour en T, tournez à gauche, rue du Val.
- 9 Après les lacets, traversez Le Hoyoux sur le petit pont. Laissez le sentier sur la gauche après le pont et continuez tout droit.
- 10 Prenez le sentier à gauche et vous arrivez dans la rue Survillers. Au bout de cette rue, prenez le sentier à droite.
- 11 A hauteur du monument, ne prenez pas le sentier à gauche mais continuez tout droit. Au bout du sentier, tournez à gauche pour rejoindre la rue Petit Modave. Prenez-la sur votre droite.
- 12 Tournez à gauche sur la route de Modave. Ensuite, remontez vers le château sur votre gauche.

Dénivelé



Olné



Les bocages du Rafhay

Cette belle balade au départ du centre du village d'Olné, un des Plus Beaux Villages de Wallonie, vous ravira par ses découvertes : patrimoine, paysages et nature...

Au creux d'un paysage mêlant la douceur du Pays de Herve à la diversité du massif ardennais, seule la flèche ardoisée de l'église Saint-Sébastien trahit la présence du petit village d'Olné. Maisons et fermes en moellons calcaires des 17^e et 18^e siècles vous raviront dès le départ de cette balade. Par les chemins et prairies, par les échaliers, rejoignez le bocage du Rafhay. De là, profitez d'un panorama de 360 degrés sur Saint-Hadelin le hameau le plus pittoresque de la commune, avant de descendre par le petit bois de Gerarheid et d'admirer ses maisons en moellons de calcaire souvent garnies de potales et son « arbre à clous ». Après être passé sur un tronçon de l'ancienne Voie de Liège, poursuivez jusqu'au Vieux Tilleul où un beau panorama s'ouvre sur le village d'Olné.

Certains chemins peuvent être glissants par temps pluvieux, prévoir des chaussures adéquates.

7 km



Maison du Tourisme du Pays de Herve

Place de la Gare 1 - 4650 Herve
+32 (0)87 69 31 70
www.paysdeherve.be

À visiter

3,5km

Domaine Provincial de Wégimont

En bordure du plateau de Herve, dans un magnifique parc de 22 ha, le centre récréatif et de loisirs du Domaine propose : un complexe de piscines - canotage - golf miniature - pêche - aires de 24 barbecues - terrains de sport - plaine de jeux - sentier de découverte de silhouettes d'oiseaux - arboretum - auvent pour pique-nique - camping.

www.provincedeliege.be/wegimont

8km

Espace des Saveurs et Découvertes à la Maison du Tourisme du Pays de Herve

Installé dans les murs de l'ancienne gare de Herve, l'Espace des Saveurs et Découvertes vous attend pour un voyage virtuel dans une superbe région de bocages. Venez rejoindre la table dressée pour vous par Jean de Herve et suivez-le dans un périple qui vous mènera au cœur des villages à la découverte des produits du terroir et d'un patrimoine insoupçonné.

www.paysdeherve.be


16km

Blegny-Mine

Témoin de l'activité houillère en province de Liège, Blegny-Mine est une des quatre authentiques mines de charbon d'Europe dont les galeries souterraines sont accessibles aux visiteurs via le puits d'origine. Enfilez votre veste, ajustez votre casque et descendez par la cage de mine à - 30 et - 60 mètres à la découverte du travail et de la vie quotidienne des "Gueules Noires". Découvrez ensuite le processus de triage et de lavage du charbon jusqu'à son expédition.

Complétez votre visite par une balade en train touristique, une partie de mine-golf ou une visite du biotope du terril !

www.blegnymine.be



Où dormir

Chambres d'hôtes L'Aube des Saisons

Rue Hansez 22 - 4877 Olne

aube-des-saisons.be

Gîte La Cour Delhez

Ruelle du vieux mayeur 6 - 4877 Olne

www.paysdeherve.be

Chambres d'hôtes Aux Quatre Bonniers

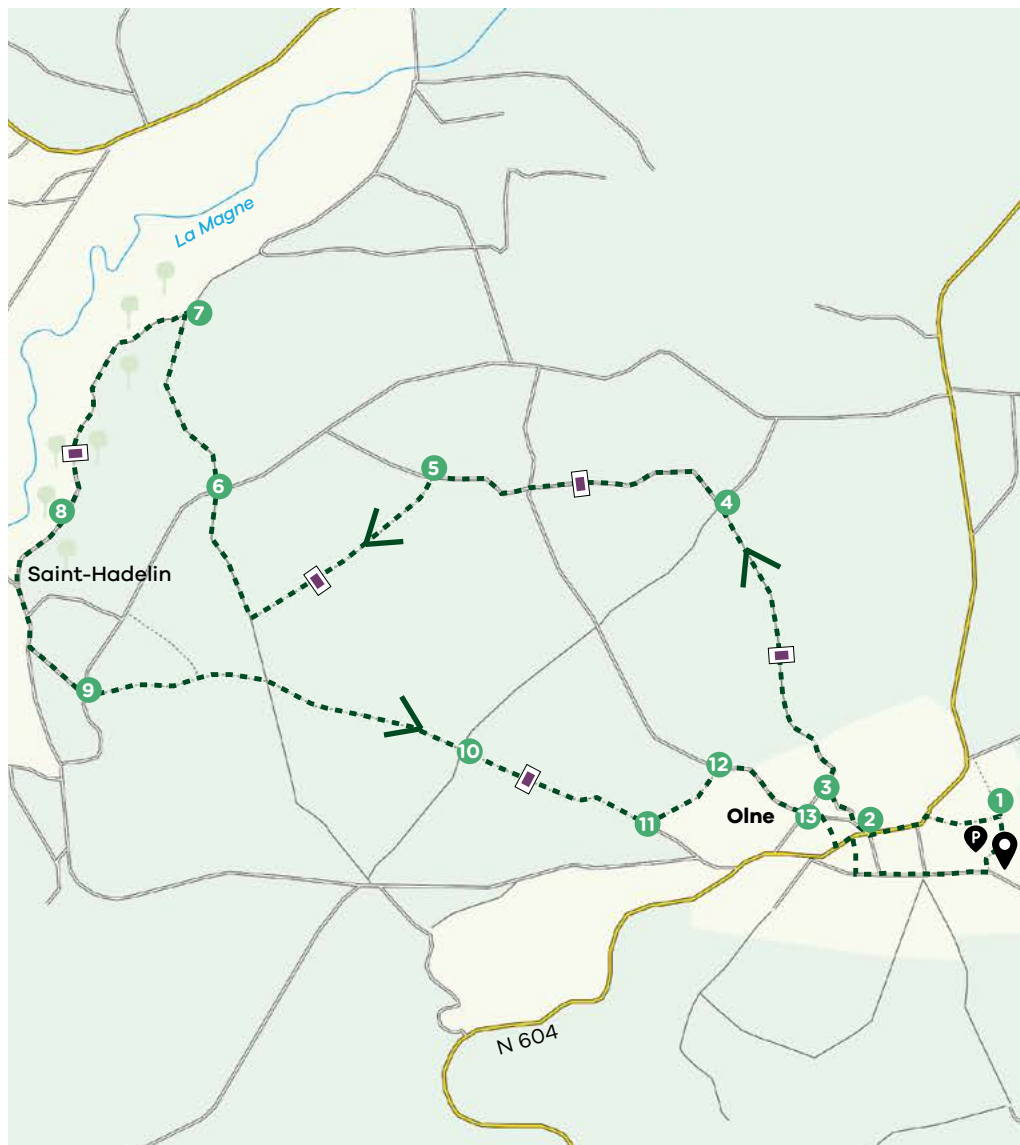
Chinehotte 17 - 4877 Olne

www.quatrebonniers.be

Gîtes Tomlou

Froidbermont 68 - 4877 Olne

www.gite-tomlou.be



Retrouvez la carte interactive et téléchargez le fichier GPX sur visitwallonia.be/rando

km
7


2H30

DIFFICULTÉ
● ○ ○

BALISAGE


Départ & parking

Parking au Centre sportif d'Olne, accès par la Rue Bouteille à 4677 Olne

Pas à pas

- 1 Depuis le parking du centre sportif et de l'école communale d'Olne, rejoignez le centre du village par le Chemin des Ecoliers.
- 2 Une fois passé devant l'administration communale, empruntez l'impasse sur la droite pour rejoindre la Rue Falise.
- 3 Prenez à droite dans la Rue Falise et suivez la route qui continue en sentier, le Pré des Paul, et qui rejoint la Rue Rafhay.
- 4 Au croisement, continuez tout droit dans le Chemin de la Justice et au croisement suivant, continuez à nouveau tout droit, entrez dans la Rue Martinmont.
- 5 Prenez la première voie sur la gauche, ce chemin continue dans les prés. Après 300-400 mètres, prenez le chemin à droite qui se dirige vers la Rue Rafhay.
- 6 Traversez la Rue Rafhay et continuez le chemin en face, Rue Pont Al Plantche.
- 7 Entrez à gauche dans le joli bois de Gérardheid. Attention, passage difficile à l'entrée du bois (chemin raviné).
- 8 À la sortie du bois, descendez la Rue Saint-Hadelin jusqu'au Chemin du Rouau. Pour les curieux et amoureux de patrimoine, la descente jusqu'au Fief de Saint-Hadelin vaut le détour (suivez balisage croix verte jusqu'au Fief et puis losange rouge pour revenir au chemin du Rouau).
- 9 Passez à côté du Château de Saint-Hadelin et continuez tout droit sur ce chemin qui devient « Sauvage Mêlée ».
- 10 Passez au Vieux Tilleul, arbre remarquable de Wallonie, qui daterait des années 1700-1800. Il fut arbre de justice de Saint-Hadelin et l'intérieur de l'arbre est presque creux et montre des traces de brûlures... Une de ses branches a été transformée en sculpture artistique « Olne, histoire d'avenir », par l'artiste Eric Hagelstein (à admirer devant le hall omnisport d'Olne). Très beau point de vue depuis le Vieux Tilleul.
- 11 Juste avant les habitations, prenez le chemin à gauche qui rejoint la Rue Herdavoie.
- 12 Prenez à droite dans la Rue Herdavoie jusqu'au croisement.
- 13 Traversez la Rue Falise et continuez tout droit jusqu'à la Rue Village et au centre sportif d'Olne.

Dénivelé



A person is riding a bicycle away from the camera on a wooden boardwalk bridge. The bridge has a blue steel truss structure with large arches. The background shows green trees and a cloudy sky. The text 'Voyager en Wallonie sans voiture' is overlaid in white on a blue background.

Voyager en Wallonie sans voiture

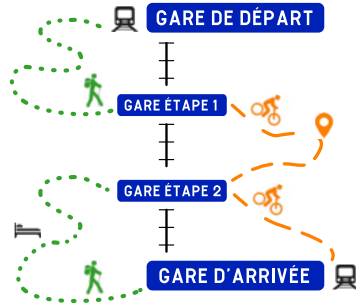
En train, à pied ou à vélo



Le concept? Des escapades de quelques jours 100% zen, 0% voiture...

Chacun des itinéraires proposés commence et arrive à une gare. Entre les deux, des gares étapes. À relier par des balades, à pied ou à vélo!

À combiner comme vous le souhaitez: selon votre rythme, vos envies, vos visites, vos hébergements...



Pour chaque escapade, un carnet de voyage.

Ces carnets vous proposent des cartes détaillées, des visites sur votre parcours, des activités nature, des idées resto et des chouettes endroits de pique-nique. Mais aussi des hébergements sympas et des spécialités locales à goûter!

Le petit plus ?

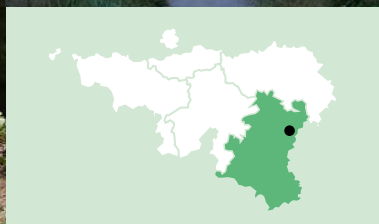
Nos escapades peuvent être reliées entre elles (en train évidemment)! De quoi profiter au maximum de cette nouvelle expérience de **slow tourisme**... Bon voyage!



À retrouver sur [visitwallonia.be/sansvoiture](https://www.visitwallonia.be/sansvoiture)

VISITWallonia.be
Tout pour s'évader!

Achouffe



La Vallée des Fées


Laissez-vous enchanter par le village des Nutons!

Achouffe, situé au fond de la vallée des fées à la rencontre du ruisseau de Martin-Moulin et de celui du Cheval, est un des plus petits et des plus charmants villages de l'entité. À la confluence des deux cours d'eau, la Pisciculture Domaniale a été fondée près du pont.

Village touristique par excellence, Achouffe est entre autres connu pour sa brasserie. Fondée par deux beaux-frères, l'un wallon et l'autre flamand, dans une ancienne ferme, la Chouffe est brassée exclusivement avec l'eau de la source de Cedrogne qui lui assure sa saveur.

Connaissez-vous la légende des Nutons? Ces personnages nains, typiquement ardennais, vivaient dans une grotte (tel le Trou des Nutons, Route de La Roche à Houffalize) et possédaient un tunnel allant jusqu'à la chapelle Notre-Dame de Fôret, entre Taverneux et Sommerain. Durant la nuit, ils réparaient les chaussures des Houffalois. D'où la popularité d'Houffalize en tant que cité des Nutons. En 1807, deux réfractaires de la localité se réfugièrent dans le trou. Ils étaient cordonniers. La nuit, les habitants du pays déposaient leurs souliers déchirés ainsi que des provisions à l'entrée de la grotte. Le lendemain, ils les trouvaient réparés.

5,3 km



Maison du Tourisme Coeur de l'Ardenne, au fil de l'Ourthe et l'Aisne

Place du Marché 15
6980 La Roche-en-Ardenne
+32 (0)84 36 77 36
www.coeurdelardenne.be

À visiter

Brasserie d'Achouffe

Suivez les lutins aux chapeaux rouges et découvrez l'univers brassicole ardennais! Ces petits personnages vous accueillent pour faire plus ample connaissance avec la brasserie, son cadre enchanteur et sa délicieuse dégustation.

www.achouffe.be

10 km

Golf fermier à la ferme Koeune

Chaussez vos bottes et parcourez les prairies, par équipes de 2 à 5 joueurs, munis de votre club de golf et d'une balle en cuir. L'équipe qui a effectué le moins de frappes au cours de ce parcours à 13 trous est déclarée vainqueur!

 [fermekoeune](https://www.facebook.com/fermekoeune)

7 km

Houtopia

Houtopia est un lieu d'éveil et d'épanouissement dédié à la découverte des 5 sens. Par beau ou mauvais temps, Houtopia émerveille petits et grands.

www.houtopia.be

11 km

Sentier pieds nus à la Ferme de la Planche

Lancez-vous dans ce sentier insolite de 3 kilomètres... mais uniquement si vous êtes pieds nus! Retrouvez toutes les sensations que procure le contact avec la pierre, la terre, l'eau ou le bois. Sur votre chemin, vous croiserez de nombreux animaux comme des bovins, alpagas, chevaux et ânes.

www.fermedelaplanche.be



Houtopia

© ASBL CÔTE ENFANCE

Où dormir

Centre de vacances Vayamundo

OI Fosse d'Outh 1 – 6660 Houffalize

fr.vayamundo.eu/houffalize

Camping du Viaduc

Route de La Roche 53 – 6660 Houffalize

 [Camping-du-Viaduc-Houffalize](https://www.facebook.com/Camping-du-Viaduc-Houffalize)

Hôtel L'Ermitage

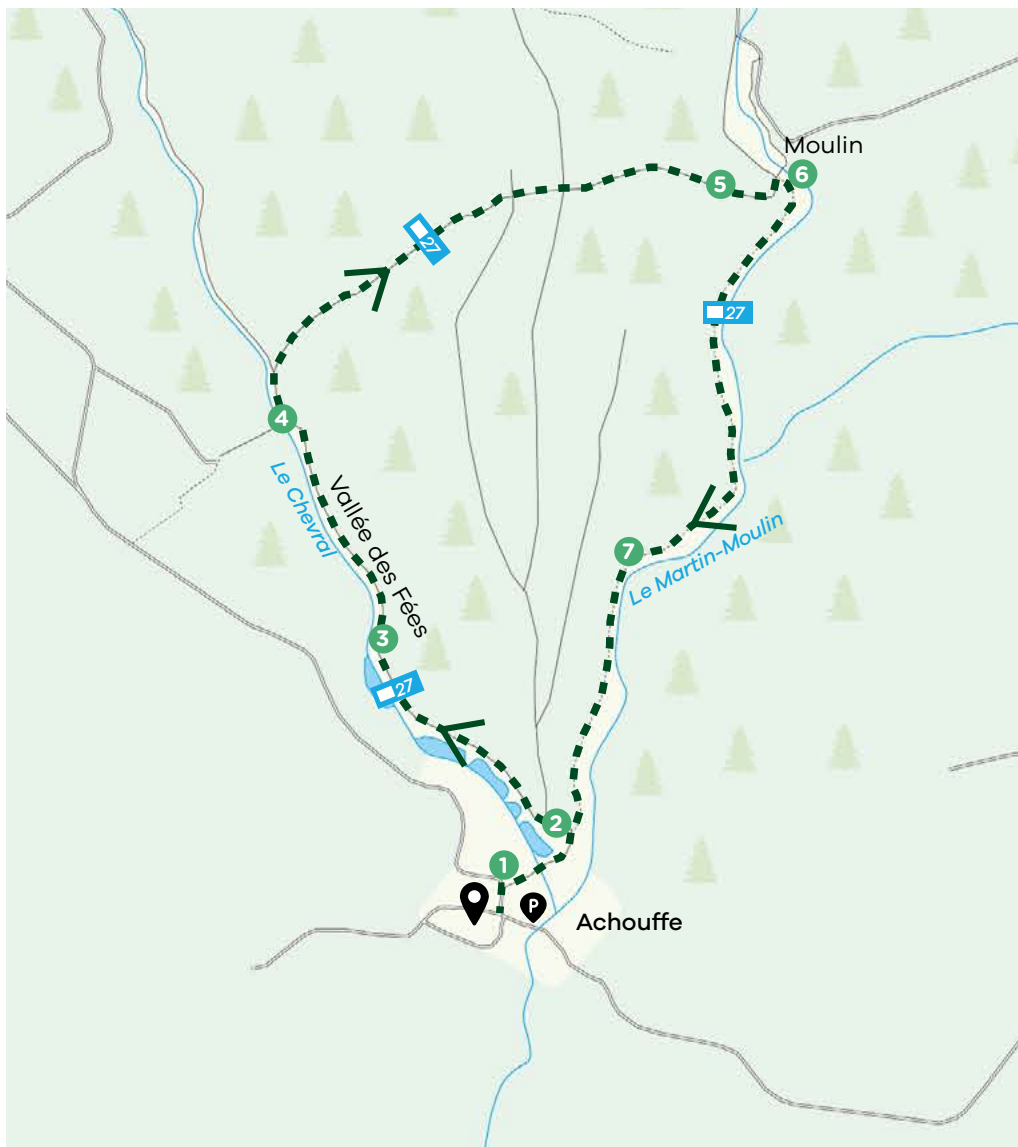
Rue de La Roche 32 – 6660 Houffalize

www.hotel-lermitage.be

Hôtel du Commerce

Rue du Pont 10 – 6660 Houffalize

cocoonthotels.eu



Retrouvez la carte interactive et téléchargez le fichier GPX sur [visitwallonia.be/rando](https://www.visitwallonia.be/rando)

km
5,3



1H30

DIFFICULTÉ



BALISAGE



Départ & parking

Brasserie d'Achouffe

Achouffe 8 – 6666 Wibrin

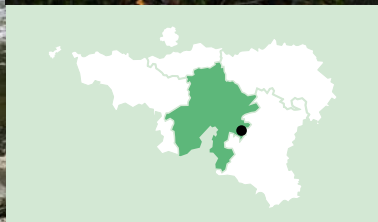
Pas à pas

- 1 Depuis le parking, suivez la rue principale puis prenez la première rue à droite après la chapelle.
- 2 Passez l'étang, puis dirigez-vous vers l'autre grand bâtiment. Un chemin contourne le bâtiment et mène de l'autre côté, à la vallée du ruisseau de Chevril, également appelée Vallée des fées.
- 3 Continuez à suivre le chemin le long du ruisseau. Après environ un kilomètre, deux ponts se suivent rapidement.
- 4 Après le deuxième pont, restez sur le chemin pentu qui traverse une sapinière et se poursuit à travers les hauteurs dénudées.
- 5 Descendez vers la vallée du Martin-Moulin. Méfiez-vous des nombreuses racines et roches humides.
- 6 Dans la vallée, laissez le moulin sur la gauche et suivez le cours d'eau.
- 7 Montez et descendez parmi les racines et roches, en empruntant de petites passerelles, jusqu'à ce que le chemin s'élargisse à nouveau pour retourner vers Achouffe en passant par quelques anciens étangs.

Dénivelé



Belvaux




Les Bouvreuils

Belvaux, au cœur du Famenne-Ardenne UNESCO Global Geopark, est un joli petit village de la Calestienne où l'on peut admirer les pelouses calcaires typiques où fleurissent des variétés rares. Le village peut également se targuer d'un riche patrimoine : de coquettes maisons en pierre du pays, un four à pain, la chapelle Saint-Laurent, une ferme-château...

De la chapelle Saint-Laurent et du four à pain, vous allez longer l'emblématique Lesse avant de découvrir un pittoresque sentier forestier vous emmenant non loin d'un endroit tout simplement magique : les rapides de la Lesse où la rivière gronde en s'engouffrant entre de photogéniques rochers... Ensuite, vous allez découvrir le charmant ruisseau d'en Faule avant de longer le Parc Animalier de Han-sur-Lesse en descendant un chemin forestier. Un chemin en lacet redescend jusqu'au ruisseau, où vous aller repartir en sens inverse et retrouver le village.

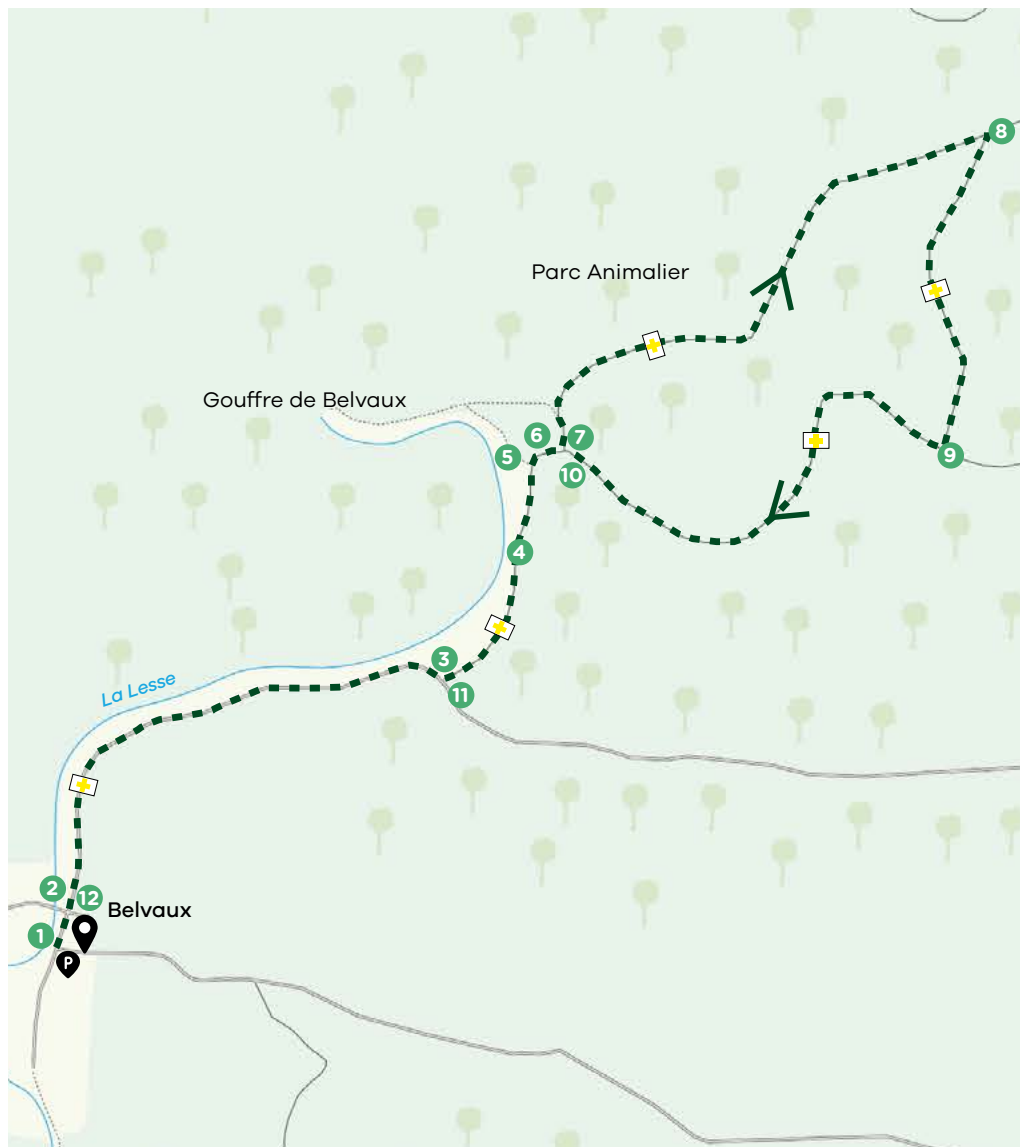
5,6 km



**Office Royal du Tourisme
de Han-sur-Lesse**

Place Théo Lannoy 2
5580 Han-sur-Lesse
+32(0)84/37 75 96

www.famenneardenne.be



Retrouvez la carte interactive et téléchargez le fichier GPX sur [visitwallonia.be/rando](https://www.visitwallonia.be/rando)

km
5,6



1H30

DIFFICULTÉ



BALISAGE



Départ & parking

Rue du Hambeau 10 – 5580 Belvaux. Petit parking, près de la Lesse, proche de la chapelle Saint-Laurent.

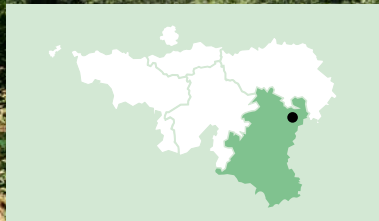
Pas à pas

- 1 Avec la Lesse et les sculptures des Caracolis (wallon pour escargots et le sobriquet des habitants de Belvaux) à votre gauche, et la chapelle et le four à pain à votre droite, dirigez-vous vers le pont ($\pm 130\text{m}$).
- 2 Après le pont, continuez sur $\pm 1\text{km}$ dans la Rue du Gouffre, en longeant la Lesse (à votre gauche) sur presque tout le trajet.
- 3 Quelques mètres à peine après le petit ruisseau qui passe en dessous de la route, vous allez apercevoir sur votre gauche une barrière levante manuelle, prenez le sentier forestier qui monte vers la gauche derrière la barrière.
- 4 Continuez à suivre le sentier qui monte sur quelques centaines de mètres avant de redescendre vers la Lesse.
- 5 Au bout d'approximativement 500m, près de l'arbre à votre gauche arborant le balisage de la promenade (une croix jaune), vous pouvez entendre le bruit de la Lesse se précipitant entre les rochers. Faites un petit détour (il suffit de descendre vers la gauche d'une 50-aine de mètres) afin d'admirer un spectacle merveilleux: les rapides de la Lesse, un lieu emblématique et éminemment photogénique où la Lesse sauvage se fraye un chemin à travers des roches immenses et couvertes de mousse.
- 6 Retournez sur vos pas et continuez sur le sentier qui va bifurquer sur la droite et qui va rapidement déboucher sur un carrefour avec un petit bosquet d'arbres à proximité d'un pittoresque pont en pierre surplombant le Ry d'en Faule (parfois aussi écrit Rau d'en Faule).
- 7 Ici, prenez à gauche. Le sentier sinueux monte, tout en longeant le Parc Animalier de Han-sur-Lesse à votre gauche pendant la première partie. D'ailleurs, vous allez rapidement apercevoir l'enclos des cigognes blanches.
- 8 Continuez sur le sentier qui serpente entre les arbres sur $\pm 1,1\text{km}$, ensuite prenez le sentier qui descend à votre droite.
- 9 Après 600 m, au carrefour en T, prenez à droite. Suivez le sentier qui longe partiellement le ruisseau d'en Faule (à votre gauche).
- 10 Au bout de $\pm 900\text{m}$, vous voilà revenu au petit pont pittoresque avec le bosquet d'arbres, prenez à gauche pour remonter vers les rapides de Belvaux. Vous allez parcourir le premier chemin forestier emprunté en sens inverse jusqu'à retrouver la barrière levante.
- 11 Arrivé à la barrière, vous allez prendre à droite dans la Rue du Gouffre.
- 12 Après environ 1,1km, vous retrouverez votre point de départ.

Dénivelé



Bérismenil



7,3 km



Balade en terre celtique

Bienvenue dans cette Ardenne sauvage où l'Ourthe a creusé de profondes vallées. Dans ce paysage chaotique émergent ici et là des rochers et des promontoires.

La descente vers l'Ourthe donne le ton: cette journée va s'avérer sportive. Dans la forêt, la balade contourne le site du Cheslé, forteresse naturelle que les Celtes ont occupée au sixième millénaire avant notre ère. À hauteur du Pré Balthazar, le chemin se mue vite en sentier pour les pêcheurs. Il en devient même difficile de progresser: vous devrez enjamber des troncs d'arbres et des rochers. Mais l'effort vaut la peine: le paysage qu'offre la rivière est un enchantement. À Vermoulin, l'itinéraire quitte ce havre de paix pour rejoindre les crêtes de Bérismenil.



**Maison du Tourisme
Cœur de l'Ardenne, au fil
de l'Ourthe et de l'Aisne**

Place du Marché 15
6980 La Roche-en-Ardenne
+32(O)84 36 77 36
www.coeurdelardenne.be

À visiter

3,5 km

Plage de Maboge

Baignade en rivière, jeux pour enfants, café-téria...

www.coeurdelardenne.be

4 km

Rocher du Hérou

Cette échine rocheuse domine un méandre de l'Ourthe et offre un des plus beaux paysages de Belgique.

www.coeurdelardenne.be

10 km

La Roche-en-Ardenne

Dans un environnement naturel où les loisirs foisonnent (notamment avec Ardenne Aventures (kayak, VTT, parc aventure...)), les amateurs de lieux remplis d'histoire seront également ravis avec les visites du Musée de la bataille des Ardennes et des ruines du Château féodal. Le parc à gibier comblera aussi les plus jeunes!

www.coeurdelardenne.be

12 km

Lac et barrage de Nisramont

Alimenté par l'Ourthe occidentale et l'Ourthe orientale, le lac est le lieu idéal pour communier avec la nature (pêche, paddle, rando...)

www.coeurdelardenne.be

13 km

Parc Chlorophylle

Ce parc forestier récréatif étonne par son approche pédagogique et totalement ludique de la nature et du monde de la forêt.

www.parcchlorophylle.com



Où dormir

Camping Benelux

Rue de Harzé 24 – 6980 La Roche-en-Ardenne

www.campingbenelux.be

Domaine de vacances et camping Le Floréal

Avenue de Villez 6 – 6980 La Roche-en-Ardenne

www.florealgroup.be

Gîte rural La Fermette de Bérisménil

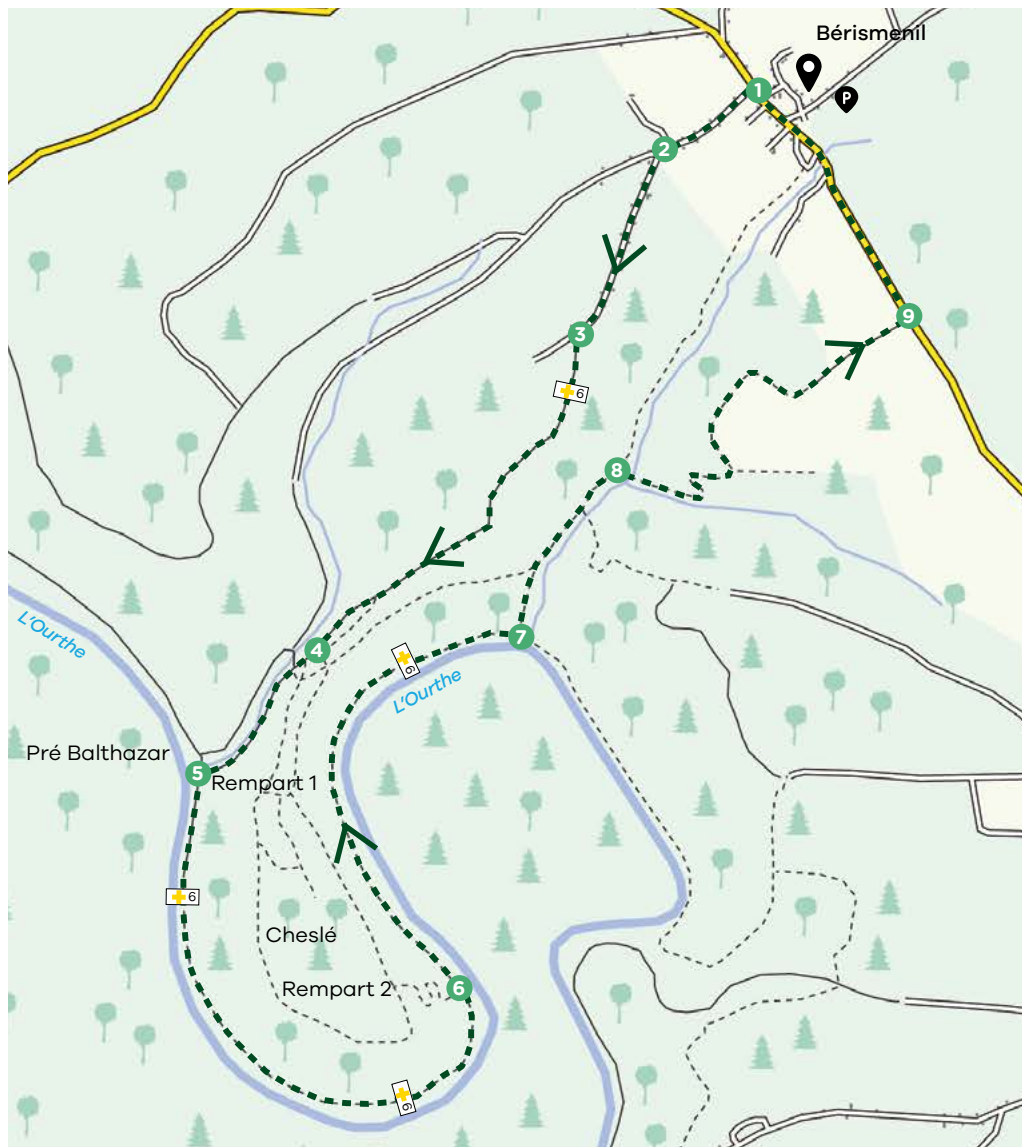
Bérisménil 19 – 6982 Bérisménil

www.gitelafermette.net

Hôtel du Midi

Rue de Beausaint 6 – 6980 La Roche-en-Ardenne

www.hotelmidi.be



Retrouvez la carte interactive et téléchargez le fichier GPX sur [visitwallonia.be/rando](https://www.visitwallonia.be/rando)

km
7,3



3H30

DIFFICULTÉ



BALISAGE



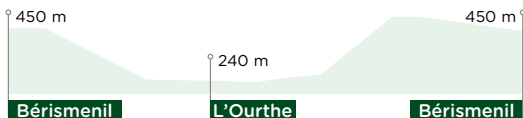
Départ & parking

Eglise de Bérismenil – 6982 Bérismenil

Pas à pas

- 1 De l'église, traversez la route et empruntez la rue face à l'église (suivre le panneau, champ préhistorique du Cheslé).
- 2 Poursuivez la rue principale, vers la gauche.
- 3 À hauteur d'une croix, suivez le chemin à gauche qui descend.
- 4 Dans la descente, sur la gauche, remarquez les indications du site du Cheslé que vous pouvez visiter en suivant le balisage de l'Eisleck Trail (itinéraire en pointillé bleu sur la carte).
- 5 Rejoignez les rives de l'Ourthe, au Pré Balthazar. Empruntez le chemin à gauche le long de la rivière. Plus loin, la progression le long de l'Ourthe est difficile. Vous rencontrerez souches et rochers.
- 6 Rejoignez l'itinéraire provenant du Cheslé.
- 7 À Vermoulin, quittez l'Ourthe et remontez le long du ruisseau: forte côte.
- 8 Suivez un sentier étroit à droite: traversez le ruisseau et continuez à grimper.
- 9 Rejoignez la nationale et Bérismenil.

Dénivelé



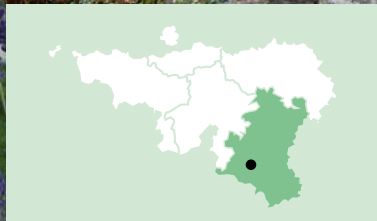
Bertrix



Le Moulin de Montehan © St Bertrix



© WBT - Caroline Rose - Château des Fées




7,8 km



La Morepire

La promenade BX07 démarre sur le site "Au cœur de l'ardoise". Un lieu hautement touristique où l'on vous propose de plonger 25 mètres sous terre pour percevoir toute la pénibilité du métier de "scailton", autrement dit, de tailleur de schiste. En marge de la visite, ne manquez pas de goûter à la bière la Morépire ou encore de déguster l'omelette du mineur servie sur sa poêle.

Cette balade emprunte l'ancien tracé de la ligne de chemin de fer Bertrix-Muno aujourd'hui complètement désaffectée. Vous suivez la "voie des pierres qui parlent" avant de vous enfoncer dans la forêt pour remonter sur le plateau ardennais qui domine la vallée d'Aise. Le dénivelé est de 241 mètres. Certains tronçons sont restés très sauvages. À l'arrivée, vous aurez un superbe point de vue sur le "Pont de la Blanche".



Pont de la Blanche © V. Martin

Syndicat d'Initiative de Bertrix-Semois

Place des 3 Fers 12

6880 Bertrix

+32 (0)61 41 43 92

www.bertrix-tourisme.be

À visiter

Au cœur de l'Ardoise

Cette mine d'ardoise emmène les visiteurs à 25 mètres de profondeur, à la découverte du travail des sclailtons, anciens mineurs d'ardoise. Munissez-vous d'un casque et arpentez les galeries de la mine de façon individuelle, ou au fil des souvenirs de Yves, surnommé «l'homme à chapeau», ancien fendeur d'ardoise et gestionnaire du site.

www.aucoeurdelardoise.be

Cap Nature

Au cœur du site de la Morépire et en collaboration avec Le Cœur de l'Ardoise, CapNature vous présente des activités multiples et variées: parcours aventure, VTT, paintball, parcours commando...

www.capnature.be

3,6 km

Arboretum de Bertrix

L'arboretum existe depuis plus de 100 ans et est aménagé sous forme d'étoile. Il reprend 78 sortes d'essences rares venant d'Asie du sud-est, d'Europe tempérée et d'Amérique du Nord ; ainsi que 46 résineuses.

www.bertrix.be

8 km

Les ruines du Château médiéval d'Herbeumont

Situées au sommet d'une crête rocheuse dominant le village et la Semois, les ruines médiévales du Château d'Herbeumont offrent de nombreux points de vue remarquables sur les méandres de la rivière.

www.herbeumont-tourisme.be



Cœur de l'Ardoise

© SJ Bertrix

Où dormir

Ardennen Camping Bertrix

Route de Morthéhan – 6880 Bertrix

www.campingbertrix.be

Gîte à La Bergerie d'Acremont

Rue de Bernifa 17 – 6880 Acremont

www.bergerie-acremont.be

Gîte La Vanne

Rue du Moulin 5 – 6880 Cugnon

www.gitelavanne.be

Maison d'hôtes L'Inattendue

Rue Al Paul 15 – 6880 Bertrix

ardenne-inattendue.be



Retrouvez la carte interactive et téléchargez le fichier GPX sur [visitwallonia.be/rando](https://www.visitwallonia.be/rando)

km
7,8



2H30

DIFFICULTÉ



BALISAGE



Pas à pas

Départ & parking

Au Cœur de l'Ardoise
Rue du Babinay 1 – 6880 Bertrix

- 1 Le panneau avec le tracé et les caractéristiques de la balade se trouve côté gauche précisément à l'entrée du « Cœur de l'ardoise ». Retournez-vous face au pont de la Blanche et vous apercevrez d'emblée les flèches directionnelles vers le chemin empierré. Vous passez alors sous l'ancienne ligne de chemin de fer 163A reconvertie en pré-RAVel et dénommée « La Voie des Pierres qui parlent » et ce, via un petit tunnel et entamez alors une côté située sous le dit pont.
- 2 Au carrefour, la portion montante se termine. Continuez tout droit en suivant un chemin de terre (qui peut être assez boueux en hiver et/ou par période de grandes pluies) et qui descend à travers des sapinières. Tout au long vous trouverez les balises BX07 qui vous orientent dès qu'il y a un carrefour ou un changement de direction.
- 3 Des étangs (privés) rehaussent la beauté du paysage. Longez alors le petit ruisseau (Goutelle) et descendez le chemin à travers des feuillus.
- 4 Vous apercevez le carrefour, le pré-RAVel est proche ! Un banc s'offre à vous pour une petite halte. Un peu plus loin, le chemin devient plat (ou presque !) et vos yeux découvrent la vallée. De toute beauté, les grandes roches de schiste bleu et gris sur votre droite !
- 5 Grimpez le chemin jusqu'à retrouver la petite route asphaltée. Suivez-la en continuant de monter.
- 6 Au carrefour, poursuivez le balisage vers la gauche sur la petite route asphaltée. Continuez tout droit la petite route qui descend doucement dans la forêt de résineux.
- 7 Nous sommes au Km 4. Le balisage indique de tourner à gauche pour descendre alors dans un chemin moins étroit et quelque peu schisteux.
- 8 Après 500 m, découvrez ce qu'il reste des vestiges de l'ancien ermitage St Bernard.
- 9 Poursuivez en descente et vous apercevez le tunnel qui passe sous le pré-RAVel. Vous le laissez sur votre droite tandis que vous empruntez le sentier sur la gauche du tunnel et monte sur le tracé du pré-RAVel. Vous êtes donc sur la Voie dénommée « des pierres qui parlent », vu que tout le long, des blocs de schiste de l'exploitation toute proche, sont érigés avec panneaux explicatifs en FR/NL. Continuez sur environ 2 km. En contrebas se dessine la route reliant Herbeumont à Morteahan. Le murmure cristallin qui atteint vos oreilles est celui du ruisseau d'Aise. Tout à côté, une des nombreuses chapelles dédiées à Sainte-Barbe, patronne des ardoisiers, qui jalonnent les routes qu'empruntaient les vaillants ardoisiers chaque matin pour, à pied, se rendre à la fosse d'exploitation du schiste.
- 10 Vous revoici au pont de la Blanche. Du dessus de cet ouvrage d'art détruit lors de la 2^{ème} guerre, admirez la vue tout contre une 3^{ème} pierre vous expliquant notamment la dénomination du pont.

Dénivelé



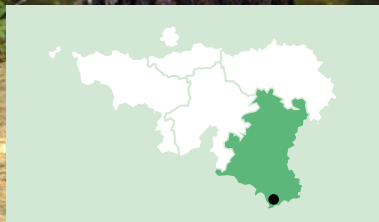
Croix-Rouge



© Visit Gaume



© Mélanie Markovic



7 km



Balade féérique

Ces étranges cavités protégeraient les fées, douées de pouvoirs magiques. Au Trou des Fées, les promeneurs et rêveurs gravent la pierre pour que leurs rêves se réalisent...

Quelle belle balade enchantresse ! Vous longez d'abord le RAVeL et pénétrez dans la grande forêt gaumaise. Traversant à nouveau une belle futaie, vous parcourez un magnifique chemin, sillonnant un vallon perdu où vous allez découvrir en son plein cœur le Trou des Fées. Cette étonnante montagne de sable est composée de plusieurs galeries que l'érosion naturelle a creusées. Il s'agit aussi d'un lieu légendaire où la fée Oriande aurait remis à Maugis l'épée Flamberge et le cheval Bayard : l'épopée des 4 Fils Aymon pouvait enflammer toute l'Ardenne...



© Trekking et Voyages

Maison du Tourisme de Gaume

Rue des Grasses Oies 2b
6760 Virton
+32(O)63 39 31 00
www.visitgaume.be

À visiter

Le Centre d'Art Contemporain du Luxembourg belge à Montauban

Implanté sur le site de Montauban-Buzenol, le Centre d'Art Contemporain du Luxembourg propose la création d'œuvres monumentales et environnementales temporaires dans un périmètre consacré à la fois à l'archéologie, au patrimoine et à la nature.

www.caclb.be

17 km

Torgny

En Gaume, Torgny, l'un des Plus Beaux Villages de Wallonie, jouit d'un doux climat propice à la culture de la vigne. Torgny bénéficie d'un microclimat privilégié et d'un relief doucement vallonné. Il y règne un petit air de Provence. Une impression renforcée par ses constructions en pierres aux teintes chaudes et aux toits de tuiles rouges, ainsi que par ses trois vignobles.

www.beauxvillages.be

6 km

Le Musée Gaumais de Virton et son jacquemart

Ce musée unique en Province de Luxembourg, expose archéologie, art, ethnographie civile et religieuse, arts industriels et populaires, folklore et légendes, mobilier régional et traditions en autant d'approches de cette contrée attachante qu'est la Gaume.

www.museesgaumais.be



Montauban

Où dormir

Camping La Colline

Clos des Horlés 1 – 6760 Virton

www.florealgroup.be

Maison d'hôtes La Gaum'aise

Rue Charbeau 16 – 6769 Sommethonne

gaumaise.be

Hôtel-restaurant la Venerie

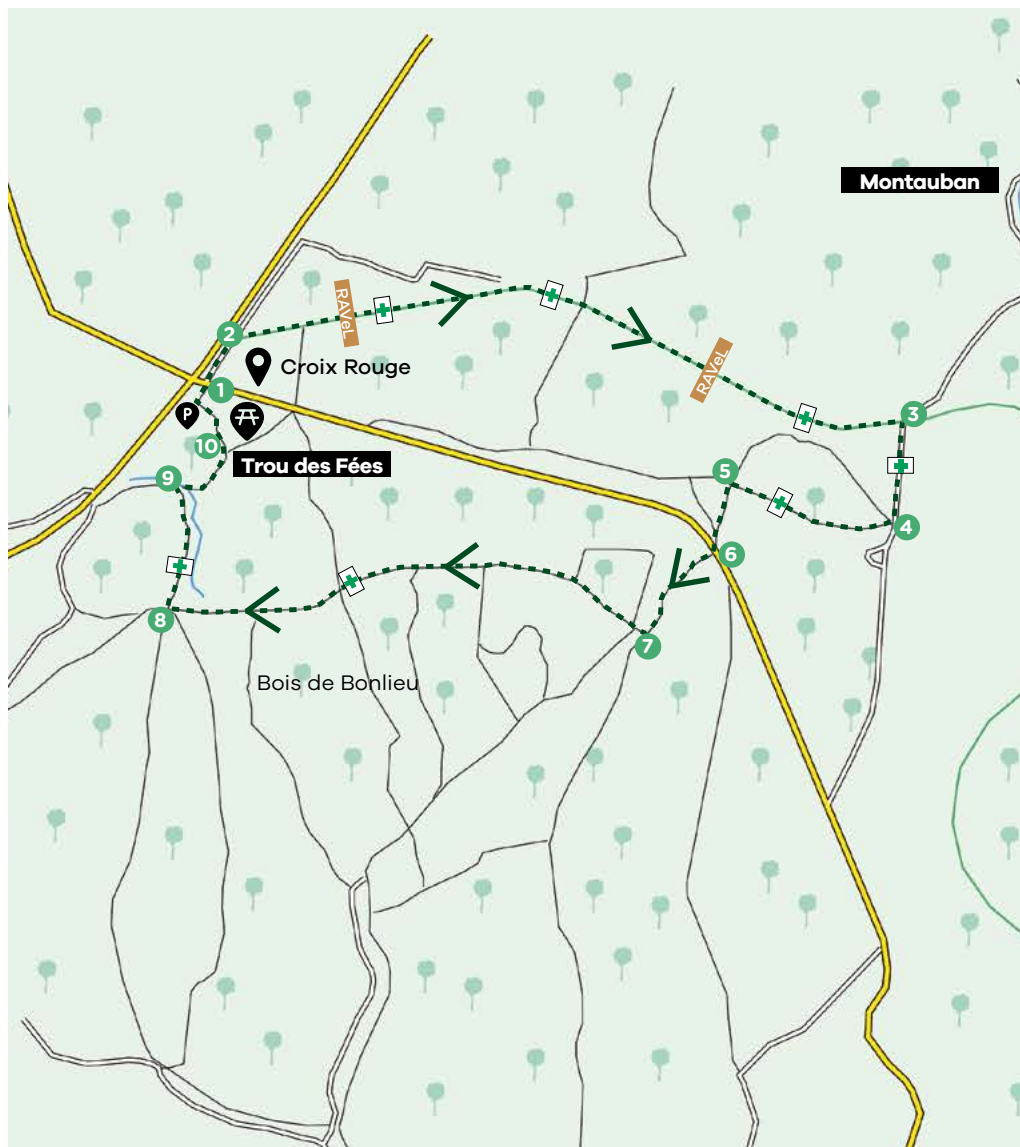
Au-dessus du Rabais 210 – 6760 Virton

la-venerie.com

La Grappe d'Or

Rue de l'Ermitage 18 – 6767 Torgny

www.lagrappedor.com



Retrouvez la carte interactive et téléchargez le fichier GPX sur [visitwallonia.be/rando](https://www.visitwallonia.be/rando)

km
7



2H00

DIFFICULTÉ



BALISAGE



Départ & parking

Au croisement entre la Rue du Stade
et la Rue du Château-Cugnon
6740 Etalle

Pas à pas

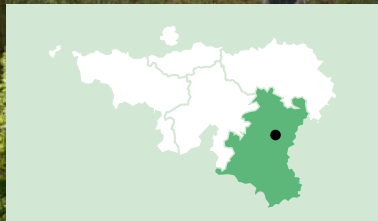
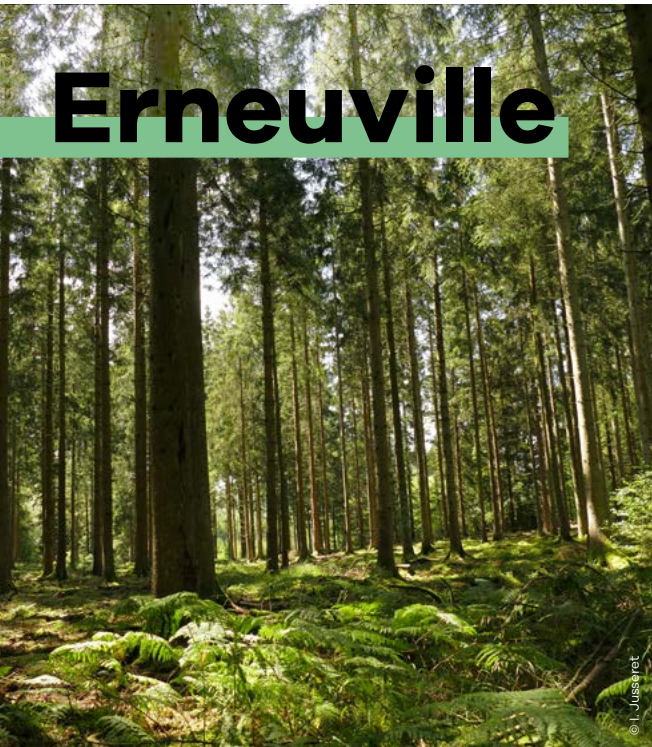
- 1 Du parking, traversez la nationale et longez en contrebas celle qui se dirige vers Ethe.
- 2 Sur la droite, débute le RAVeL.
- 3 Le RAVeL aboutit à une route. Longez-la vers la droite. Vous pourrez rejoindre le site de Montauban (voir le tracé bleu sur la carte).
- 4 Quittez la route en empruntant le chemin à droite entrant dans la forêt.
- 5 Tournez à gauche pour rejoindre la route.
- 6 Traversez la route.
- 7 Dans la côte, tournez à droite.
- 8 Suivez à droite le chemin qui descend abruptement.
- 9 Dans le bas du vallon, suivez le chemin à droite qui rejoint le Trou des Fées.
- 10 Grimpez vers le sommet du Trou des Fées.

Bon plan : du parking, un autre parcours, le « Sentier des Fées » est jalonné de sculptures. Tout au long de son 1,5 km, neuf défis sont suggérés aux enfants : sympa et ludique !

Dénivelé



Erneuville



7 km



Balade des Maquisards

Au départ de l'église du village d'Erneuville, suivez-les balises qui vous emmènent dans un premier temps sur des chemins de campagne. Des paysages de vallées et la forêt à perte de vue se présentent alors sous vos yeux.

La balade se poursuit dans les bois, pour ne plus les quitter jusqu'à retrouver le tracé commun au début du parcours. Cette promenade ravira celles et ceux qui ne souhaitent qu'une seule chose: la nature comme paysage, en toute simplicité...



Syndicat d'Initiative de Champlon-Tenneville

Grand Rue 164
6971 Tenneville
+32(0)84 45 54 26
www.champlon.info

À visiter

10 km Tenneville-les-Bains... de forêt

Un concept original alliant balade et sylvothérapie. Plusieurs dates sont proposées durant l'année. Un bain de forêt? C'est se balader en silence, s'asseoir pour profiter de l'instant, toucher l'écorce d'un arbre, sentir l'odeur du sous-bois...

www.baindeforet.be

14 km

Aérodrome

Vivez une expérience unique à l'aérodrome civil de Saint-Hubert! Les planeurs, les avions et les ULM qui s'envolent juste au-dessus de la belle forêt de Saint-Hubert émerveilleront petits et grands.

www.sainthubert-airport.com

17 km

Parc à gibier de Saint-Hubert

Partez à la découverte de la forêt et des animaux. Halte obligatoire pour les amateurs de nature. Il l'est également pour toute la famille qui pourra découvrir la faune, la flore mais aussi le folklore de la région. Le parc est à parcourir au gré de deux circuits pédestres, dont l'un d'entre eux vous emmène dans un espace où les animaux évoluent en semi-liberté.

www.saint-hubert.be

22 km

Domaine du Fourneau Saint-Michel

Immergez-vous dans la vie rurale d'autrefois en Wallonie grâce au patrimoine qui a été réimplanté dans ce site naturel: des habitations, une école, une chapelle... Vous pourrez aussi découvrir le musée et les bâtiments témoignage de l'industrie du fer.

www.fourneausaintmichel.be



Domaine du Fourneau Saint-Michel

© WBT - Bruno Dall'Amante

Où dormir

Auberge de jeunesse de Champlon

Rue de la Gendarmerie 3 – 6971 Champlon

www.lesaubergesdejeunesse.be/champlon

Camping Pont de Berguème

Berguème 9 – 6970 Tenneville

pontbergueme.be

Maison d'hôtes Les Trappeurs

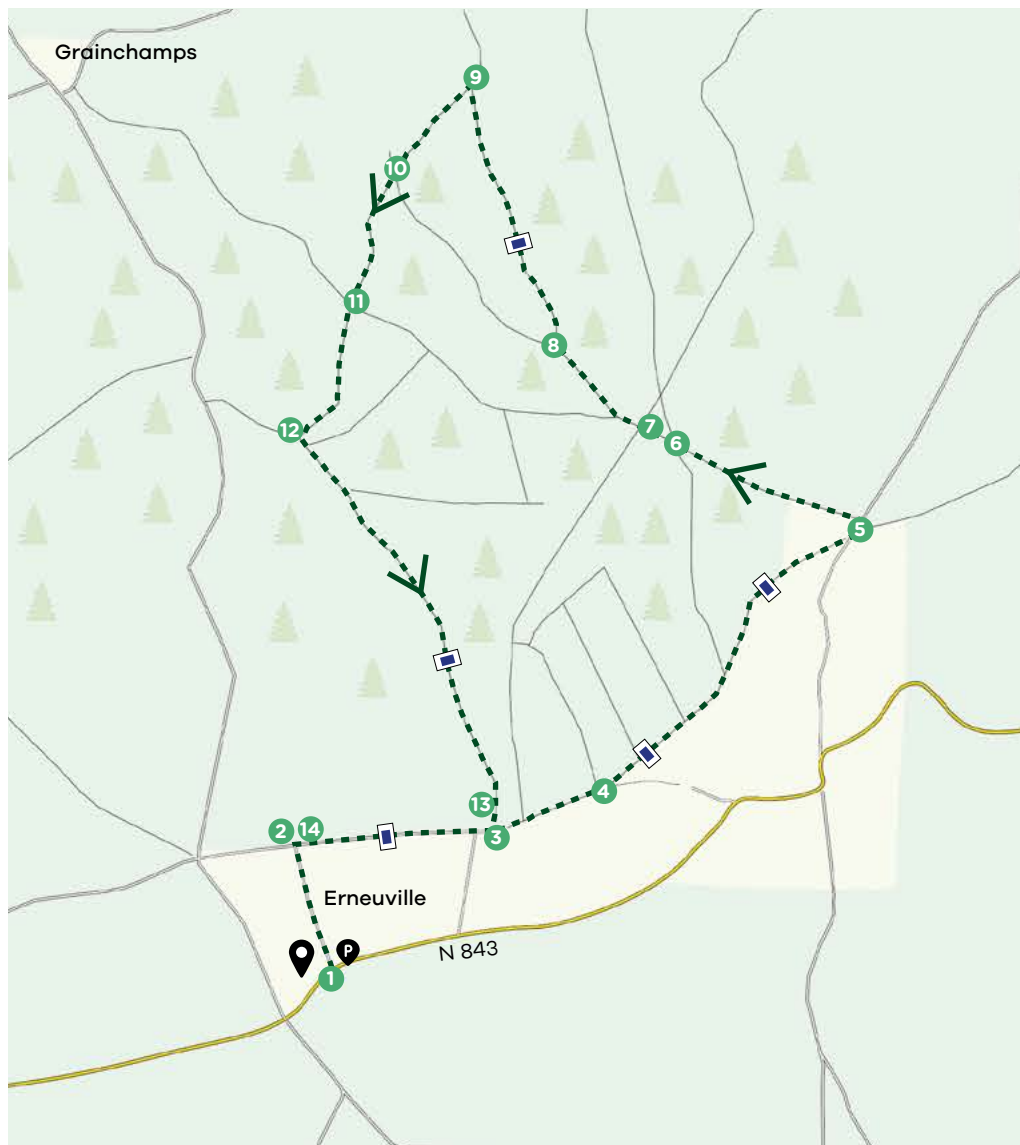
Laneuville-au-Bois 36A – 6970 Tenneville

www.lestrappeurs.be

Hôtel Le Val de Poix

Rue des Ardenes 18 – 6870 Saint-Hubert

www.levaldepoix.com



Retrouvez la carte interactive et téléchargez le fichier GPX sur visitwallonia.be/rando

km
7


2H00

DIFFICULTÉ
● ● ○

BALISAGE


Départ & parking

Parking de l'église d'Erneville
Erneville 25 – 6972 Tenneville

Pas à pas

- 1 La promenade prend son départ depuis le parking situé derrière l'église Saint-Pierre et Saint-Denis à Erneville. Tournant le dos à l'église, empruntez le chemin face à vous, longeant l'ancienne école par la droite.
- 2 Au sommet de la montée, vous arrivez à un « T ». Dirigez-vous vers la droite.
- 3 Continuez ensuite tout droit. Laissez successivement sur votre droite et sur votre gauche, les différents chemins.
- 4 Après une légère montée, au carrefour en « Y », poursuivez sur le chemin de campagne à gauche.
- 5 Arrivé à la route, tournez par deux fois sur la gauche et dirigez-vous vers la forêt.
- 6 Au carrefour, poursuivez tout droit. Vous entrez alors, peu à peu, dans les bois.
- 7 Continuez sur le chemin de droite.
- 8 De nouveau, prenez à droite. Le chemin descendra légèrement. Votre cheminement se poursuit jusqu'au prochain croisement principal.
- 9 Arrivé au carrefour en « T » parmi les épicéas, tournez à gauche et poursuivez jusqu'à rejoindre le lieu de mémoire « La Croix des Maquisards ».
- 10 Continuez sur le chemin principal à votre rythme car la côte que vous vous apprêtez à aborder est assez forte.
- 11 Au sommet, au carrefour à quatre bras, continuez tout droit.
- 12 Au bas de la pente, tournez à gauche et poursuivez toujours tout droit jusqu'à rejoindre les habitations.
- 13 Arrivé au bout du chemin entre les prés, prenez sur votre droite. Continuez en laissant la route qui suit, sur votre gauche.
- 14 Tournez à gauche en direction de l'église dont vous pouvez reconnaître au loin le clocher.

Dénivelé



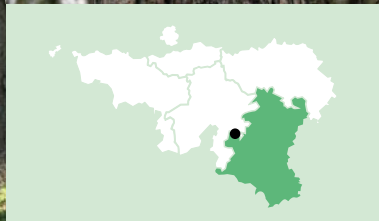
Wellin



© David Samyn



© OT Wellin - A. Fohal



7,5 km



À la découverte de la Calestienne

Située entre Ardenne et Famenne, la Calestienne présente une diversité de paysages et une richesse de la faune et de la flore qui lui ont valu une reconnaissance mondiale sous le label « UNESCO Global Geopark Famenne-Ardenne ».

Tout au long de cette balade de 7,5 km, vous en apprendrez plus sur la géologie, l'histoire, la faune et la flore et découvrirez des petits villages pittoresques comme Froidlieu ou Revogne.

Une aire de vision aménagée en bordure de la réserve naturelle de la vallée de la Wimbe gérée par Natagora vous dévoilera un paysage bocager typique avec haies vives, ripisylves et prairies de fauche, un habitat idéal pour bon nombre d'oiseaux.



© OT Wellin - A. Fohal

Office du Tourisme de Wellin

Grand'Place 2
6920 Wellin
+32(0)84 41 33 59
www.wellin.be

À visiter

4 km

Sohier

Au milieu des bois, des prairies et des champs, Sohier, l'un des Plus Beaux Villages de Wallonie, a conservé un patrimoine bâti typique.

www.beauxvillages.be

12 km

Redu

Depuis 1984, Redu est la capitale du livre. Ce village ardennais typique entouré de forêts s'est métamorphosé. En vous baladant dans les rues, au milieu des maisons de pierres du pays, vous dénicherez bouquineries et artisans offrant des rayons entiers de bouquins, BD, et autres objets de collection.

www.redu-villagedulivre.be

12 km

MUDIA

Cette nouvelle attraction didactique d'art réunit plus de 300 œuvres allant de la Renaissance à l'époque contemporaine.

www.mudia.be

17 km

Euro Space Center

Un parc à thème pour rêver d'espace et une aventure amusante et éducative pour toute la famille. Le seul centre en Europe où on peut s'entraîner dans la peau d'un astronaute! (Réservation obligatoire en ligne)

www.eurospacecenter.be



Où dormir

Chambres d'hôtes Le Moulin de Resteigne

Rue du Moulin 143 a - 6927 Resteigne

www.moulinderesteigne.be

Gîte La Ferme Saint-Donat

Rue Haute 17 - 6920 Sohier

www.fermesaintdonat.be

Gîte Bee-Horse Lodge

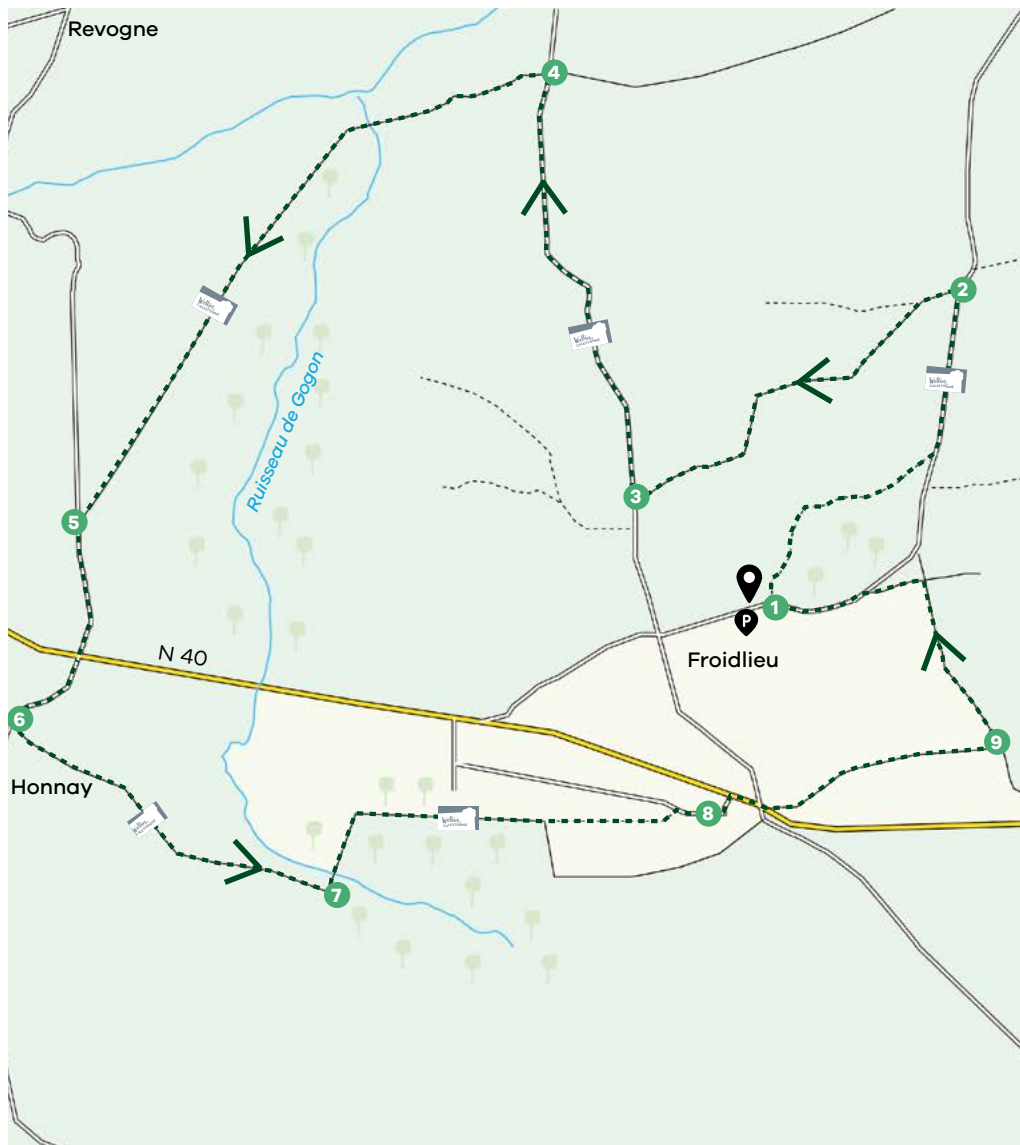
Foys-Famenne 113 - 6920 Wellin

beehorse-lodge.be

Well'In Hôtel

Grand-Place 28 - 6920 Wellin

www.wellinhotel.be



Retrouvez la carte interactive et téléchargez le fichier GPX sur [visitwallonia.be/rando](https://www.visitwallonia.be/rando)

km
7,5



2H00

DIFFICULTÉ



BALISAGE



Pas à pas

- 1 Du point de départ, partez sur la gauche et montez le chemin. Au sommet de celui-ci, sur votre droite, un premier panneau vous parlera de la Vieille église et d'un ancien cimetière mérovingien.
- 2 Suivez le sentier jusqu'à la route. Empruntez celle-ci sur votre gauche pendant quelques mètres. Prenez le premier sentier à gauche. Soyez attentif à la nature qui vous entoure ; vous longerez une réserve naturelle gérée par Natagora. De belles surprises peuvent vous y attendre !
- 3 Au bout de ce chemin, empruntez sur votre droite la Rue Théodore Olix.
- 4 Quelques centaines de mètres plus loin, prenez à gauche le sentier se présentant à vous. Vous franchirez une barrière en toute légalité. Traversez le ruisseau de Gongon par le ponton. Admirez également la vue sur Revogne, village pittoresque au pied d'un château d'origine médiévale. Ce long chemin vous permettra de découvrir la faune et la flore à travers les saisons.
- 5 Arrivé au carrefour avec la rue de la Spinette, prenez à gauche. Traversez la rue de Wellin (N40) et continuez votre chemin vers Honnay.
- 6 Quelques mètres plus loin, empruntez le sentier sur votre gauche. Plus bas, vous entrerez dans la Réserve Naturelle de la vallée de la Wimbe. Soyez très attentif, discret et respectueux !
- 7 Au niveau de l'intersection avec le Ruisseau de Gongon, traversez tout droit la prairie jusqu'au petit sentier sinueux dans la forêt. Un peu plus haut, empruntez le chemin sur votre droite afin de vous rendre à l'aire de vision pour y découvrir la magnifique vallée de la Wimbe.
- 8 Une fois votre observation terminée, rebroussez chemin et continuez votre montée. À hauteur de l'antenne, un petit sentier dégringole au milieu des pins sylvestres. Vous aurez ainsi contourné la réserve. Arrivé au carrefour, traversez la route de Beuraing et engagez-vous dans la forêt sur votre droite. Vous profiterez d'information sur la sylviculture en Calestienne et d'une belle vue sur Froidlieu.
- 9 Arrivé au bout du chemin, prenez à gauche pour redescendre sur le village de Froidlieu et ensuite prendre à gauche pour retrouver votre point de départ. N'oubliez pas d'admirer le patrimoine particulier que vous offre le village de Froidlieu.

Départ & parking

Rue Alphonse Detal – 6920 Wellin
(parking près de l'église)

Dénivelé





À l'assaut des forteresses de Wallonie!

En 13 itinéraires



© Collégienneur / Dominik Kitz

Nos balades châteaux

Qu'ils soient le long de l'eau, au milieu d'une plaine ou suspendus au bord d'une falaise, les châteaux font rêver...

Baladez-vous autour des élégants châteaux de **Modave** ou de **Belœil** et leur parc, grimpez les sentiers escarpés et boisés menant à la forteresse de **Reinhardstein**, marchez dans les pas de **Godfroid de Bouillon** ou encore admirez les ruines du Château de **Montaigle** dessinant la ligne d'horizon... Voilà autant d'aventures pédestres qui vous attendent dans ces carnets châteaux!

En plus d'un itinéraire à pied, chacun des 13 carnets propose:

- **1 itinéraire voiture** autour d'une série de châteaux et de fortifications d'une même région,
- **1 balade à vélo** à proximité d'un château,
- des **informations historiques et touristiques** sur ce patrimoine wallon.

Véritable **compagnon de voyage**, téléchargez dès maintenant votre carnet et partez à l'assaut des forteresses de Wallonie!



À retrouver sur [visitwallonia.be/chateaux](https://www.visitwallonia.be/chateaux)

VISITWallonia.be
Tout pour s'évader!

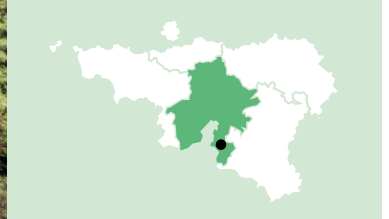
Gedinne



© WBT - Sophie Deckere-Vip sur le massif forestier de la Croix-Scaille depuis la Tour du Millénaire



© WBT - Sophie Deckere-Croix-Scaille



5,5 km



Sur les pas des Maquisards

Bienvenue dans un pays isolé, celui des hauts plateaux de la Croix-Scaille où il y souffle l'épopée courageuse de la Résistance.

Là-haut, à la Croix-Scaille, l'influence du climat continental peut transformer le plateau en pays de toundra. La ferme Jacob, nichée dans une forêt isolée, fut un havre de paix pour les voyageurs et un refuge pour les maquis. À la Croix-Scaille, la protection de la forêt et l'éloignement de toute habitation offraient des caches idéales pour la Résistance. Des cabanes, des huttes formaient un véritable camp retranché: le Parcours Espace Liberté 44 vous emmène sur ces chemins de l'ombre où des panneaux didactiques rappellent ces heures sombres et d'aventure.



© WBT - Sophie Deckere-Tour du Millénaire

Office du Tourisme de Gedinne

Place Languillier 6
5575 Gedinne
+32(0)61 58 74 84

www.actutourisme-gedinne.be

À visiter

17 km

Laforêt

Situé le long de la Semois, ce village rustique et plein de charme, un des Plus Beaux Villages de Wallonie, regroupe, autour de l'église Sainte-Agathe, de petites fermes en schiste local décorées à la manière locale. Un circuit d'interprétation de 2 km vous fait mieux connaître le village à l'aide de panneaux didactiques. À voir également: le Pont de Claies, un pont temporaire reconstruit chaque été sur la Semois, qui permettait autrefois le passage des agriculteurs et du bétail!

www.beauxvillages.be

16 km

Cap Semois

Sur l'eau ou sur la terre ferme, trouvez le véhicule original qui vous convient pour une visite mémorable: kayak, canoës, rafting, VTT, vélos électriques...

www.kayak-capsemois.be

28 km

Bouillon

Bouillon et la vallée de la Semois ont inspiré nombre d'artistes, tant paysages et panoramas s'y multiplient à l'infini. Cette ville à l'histoire millénaire abrite en son sein un château fort qui est le plus ancien vestige féodal de Belgique. Un voyage dans le temps à compléter par une visite au Musée Ducal et à l'Archéoscope. L'autre grand atout de Bouillon, c'est la nature! Son cadre naturel exceptionnel offre aussi une multitude d'activités sportives: balades à pied et à vélo, kayak, pêche, parc aventure...

www.bouilloninitiative.be



Kayak sur la Semois

Encore plus d'inspiration autour de Bouillon sur [visitwallonia.be/villes](http://www.visitwallonia.be/villes)

Où dormir

Camping de la Croix-Scaille

Rue du Petit Rot 10 – 5575 Gedinne

www.campingcroixscaille.be

Gîtes La Tabatière

Rue de pont de Claies 2 – 5550 Laforêt

www.gite-la-tabatiere.be

Hotel L'Eau Vive

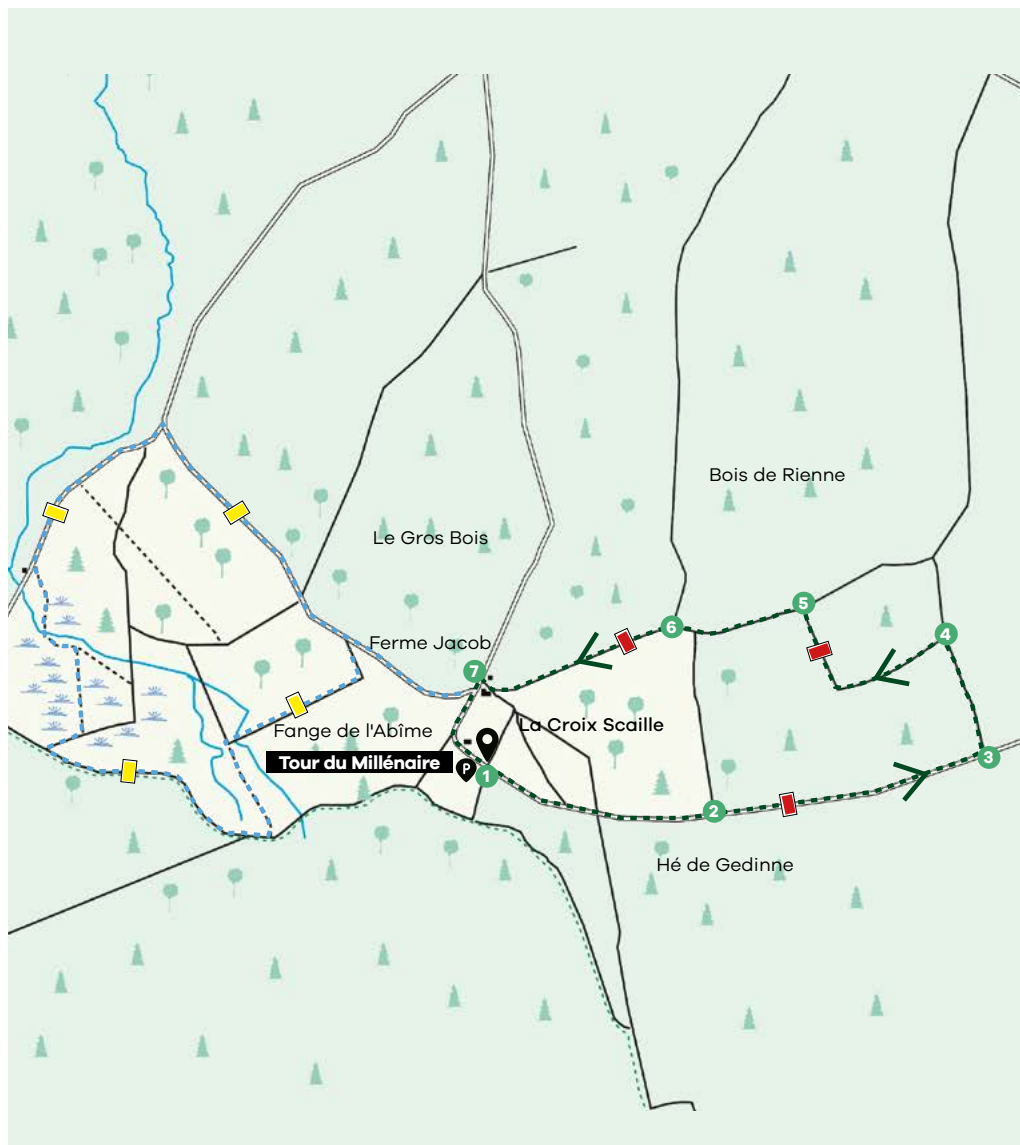
Rue de Petit Fays 94 – 550 Vresse-Sur-Semois

www.eauvive.be

Hôtel Le Moulin de Boiron

Moulin de Boiron 128 – 5575 Gedinne

www.moulindeboiron.com



Retrouvez la carte interactive et téléchargez le fichier GPX sur [visitwallonia.be/rando](https://www.visitwallonia.be/rando)

km
5,5



1H30

DIFFICULTÉ



BALISAGE



Pas à pas

- 1 De la Tour du Millénaire, longez la longue petite route vers l'aval.
- 2 Poursuivez tout droit.
- 3 Quittez la route et tournez à gauche.
- 4 Suivez à gauche le chemin qui entre dans la forêt.
- 5 Rejoignez un plus large chemin, vers la gauche.
- 6 Poursuivez tout droit.
- 7 Peu après avoir longé la Ferme Jacob, rejoignez la route, vers la gauche et poursuivez tout droit (à droite, remarquez le balisage rectangle jaune de la balade de la Fange de l'Abîme). Elle vous mène vers la Tour du Millénaire.

Pour les plus courageux: Une balade à cumuler avec la 41 (fange de l'Abîme, balise jaune). Cette dernière est longue de 7 km (en bleu sur la carte).

Départ & parking

Tour du Millénaire

Rue de la Scierie – 5575 Gedinne

(Parking – aire de jeux – tables de pique-nique)

Dénivelé



Vêves



6,5 km



Autour du château

De Celles, il est possible de rejoindre à pied le Château de Vêves en suivant une balade très agréable, marquée d'un triangle rouge.

Du village, on grimpe de suite vers l'ermitage en suivant les marches du chemin de croix. Il offre une vue sur Celles, classé parmi «Les plus beaux villages de Wallonie». La balade suit la ligne de crête avant de redescendre dans le vallon, au pied du château. L'itinéraire rejoint ensuite Boisseilles avant d'emprunter un chemin recouvert de pierre de calcaire menant à Celles.

En arrivant au village, il est agréable de se balader entre les murs des maisons en pierre de calcaire et leurs façades fleuries.



Office du tourisme de Houyet

Rue de la Station 21A
5560 Houyet
+ 32(0)82 22 32 14
tourismehouyet.be

À visiter

📍 Château de Vêves

Avec ses magnifiques tours et ses belles boiseries, le Château de Vêves semble tout droit sorti d'un conte de fée. Il est considéré comme l'un des plus beaux châteaux médiévaux de Belgique, patrimoine exceptionnel de Wallonie.

www.chateau-de-veves.be

📍 7km

Parc archéologique et réserve naturelle de Furfooz

Dans le parc, une balade familiale qui ne perd pas de vue la Lesse vous invite à découvrir un remarquable patrimoine archéologique, naturel et géologique.

www.parcdefurfooz.be

📍 7km

Les Aiguilles de Chaleux

Les Aiguilles de Chaleux est un massif rocheux en calcaire, remarquable des points de vue esthétique, archéologique, géologique et botanique. Il est classé Patrimoine Exceptionnel de Wallonie.

www.famenneardenne.be

📍 14km

Domaine Provincial de Chevetogne

Ce vaste domaine concentre en un seul lieu toutes les attentes de la famille: 14 fabuleuses plaines de jeux dignes des décors de films d'aventure, piscine en plein air (en été), mini-golf, terrains de sport, barques romantiques et canoës, ferme pédagogique, sentiers de promenade, jardins thématiques, petit train, hébergements familiaux et collectifs, zone de barbecue, 5 établissements Horeca...

www.domainedechevetogne.be



Où dormir

Camping Paradiso

Les Praules – 5560 Hulsonniaux

www.campingparadiso.be

Maison d'hôtes

La Ferme des Belles Gourmandes

Rue du Camp Romain 20 – 5500 Furfooz

lafermedesbellesgourmandes.weebly.com

Gîte à la Ferme Cœur de ferme

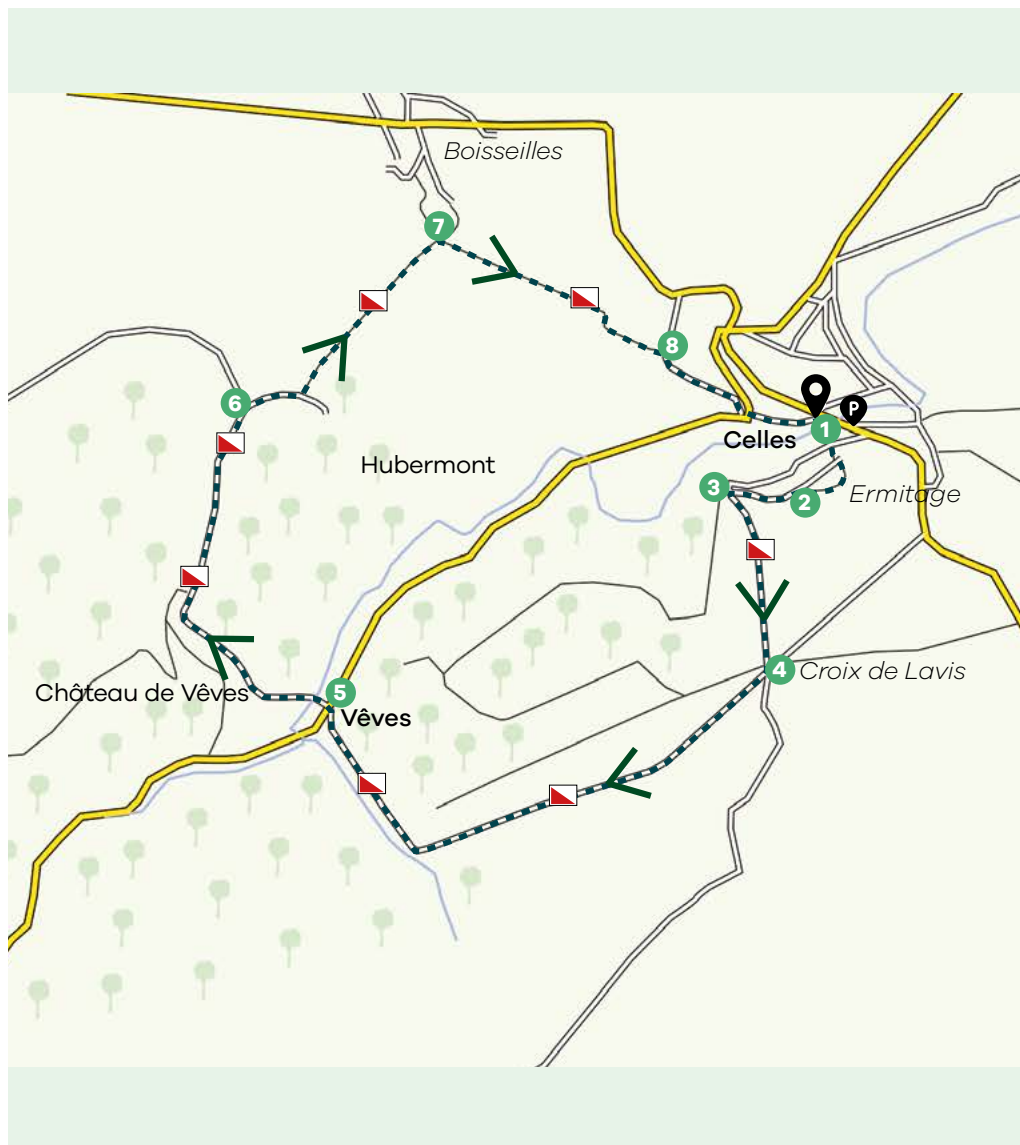
Ferme de la Cour 1 – 5561 Celles

www.gite-coeurdeferme.be

Hôtel Saint-Hadelin

Route de Neufchâteau 21 – 5561 Celles

lesainthadelin.be



Retrouvez la carte interactive et téléchargez le fichier GPX sur [visitwallonia.be/rando](https://www.visitwallonia.be/rando)

km
6,5



1H45

DIFFICULTÉ



BALISAGE



Pas à pas

- 1 Au départ de la Collégiale Saint-Hadelin, empruntez les escaliers qui vous mènent à l'Ermitage Saint-Hadelin.
- 2 Au sommet, tournez à droite, rue de l'Ermitage. Continuez sur ce chemin asphalté jusqu'à une petite aire de pique-nique.
- 3 Arrivé à la table de pique-nique, prenez la route qui monte à votre gauche, rue de Lavis.
- 4 Après 600 mètres, au carrefour en croix, vous prenez la route qui descend à votre droite, Chaussée Romaine.
- 5 Vous arrivez près d'une route assez fréquentée, la rue du Pîrli, traversez celle-ci avec une extrême prudence, avant de prendre la rue de Furfooz en face de vous. Ensuite vous entamez la montée vers le Château de Vêves.
- 6 Continuez sur 1,1 km sur la rue de Furfooz, et arrivé au carrefour en Y, prenez à droite, rue de Hubermont, puis la première à gauche (à 200 mètres).
- 7 Continuez sur Boisseilles sur 700 mètres, puis arrivé à hauteur de deux allées arborées à votre droite, prenez la deuxième allée.
- 8 Après l'allée, continuez tout droit à travers bois et campagne. Au bout de 400 mètres, vous arriverez dans la Rue Saint-Hadelin que vous suivez par la droite jusqu'à votre point de départ.

Départ & parking

Eglise de Celles

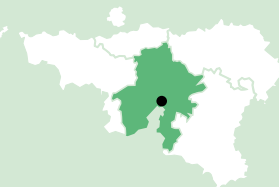
Rue de la Cachette – 5561 Celles

(Un escalier mène à l'Ermitage)

Dénivelé



Waulsort



4,5 km



La Belle Epoque

**À Waulsort, c'est le silence qui se remarque le plus...
Un calme qui tranche avec l'effervescence que connut
le village au début du XX^e siècle.**

Cette balade débute par la traversée de la Meuse, grâce au passeur d'eau. Sur l'autre rive de la Meuse, les bateaux amarrés et le joli parc prêtent à la sérénité... qu'il va vous falloir quitter en partant à l'assaut d'une forteresse oubliée de l'histoire... Le sentier, escarpé, rappelle aussi que la vallée de la Meuse est encaissée. D'ailleurs, au sommet, la crête vous gratifie de splendides panoramas. Le retour le long des prairies au bord de Meuse est très agréable et se clôturera par un rafraîchissement dans un des hôtels de la Belle Epoque.



Office du tourisme d'Hastière

Rue Marcel Lespagne 27
5540 Hastière-Lavaux
+32 (0)82 64 44 34
hastiere-tourisme.be

À visiter

Passeur d'eau

À Waulsort, pour passer d'une rive à l'autre de la Meuse, profitez des services d'un passeur d'eau. Une traversée d'environ 10 minutes qui vous fera remonter le temps!

www.waulsort.be

10 km

Dinant

Ville d'Adolphe Sax, célèbre inventeur du saxophone, Dinant est une véritable carte postale. En bord de Meuse, levez votre regard vers La Citadelle et le bulbe du clocher de la Collégiale. Côté musique, Adolphe Sax est à l'honneur avec plusieurs statues et un Centre d'Interprétation. Fille de Meuse, Dinant propose de nombreux rendez-vous aquatiques comme les croisières mosanes et balades en kayak. Les plus aventureux explorent la grotte «La Merveilleuse» ou se risquent aux défis proposés par Dinant Evasion!

www.valleedelameuse-tourisme.be

Villa 1900

Bien plus qu'un musée, la Villa 1900 possède le don de vous transporter dans une époque disparue. Véritable témoin de la Belle Époque de la région mosane, elle vous accueille dans un décor hors du temps, une bulle temporelle. La Villa se veut un espace de rencontres, de culture, de formation et d'expérimentation.

hastiere-tourisme.be

3 km

Le Château de Freÿr-sur-Meuse et ses jardins

Le Château de Freÿr-sur-Meuse de style Renaissance, entouré de magnifiques jardins, est classé Patrimoine exceptionnel de Wallonie. Le site, bordé par la Meuse, est niché dans un magnifique cadre vallonné.

www.freyr.be



Où dormir

Chambres d'hôtes Les Heures Claires

Rue des Gaux 68 – 5541 Hastière-Par-dela

www.heureclaire.com

Maison d'hôtes insolite et ludique

Au Plaisir

Rue des Gaux 72 – 5541 Hastière-Par-Delà

au-plaisir.be

Gîtes et chambres d'hôtes

La Belle Etable

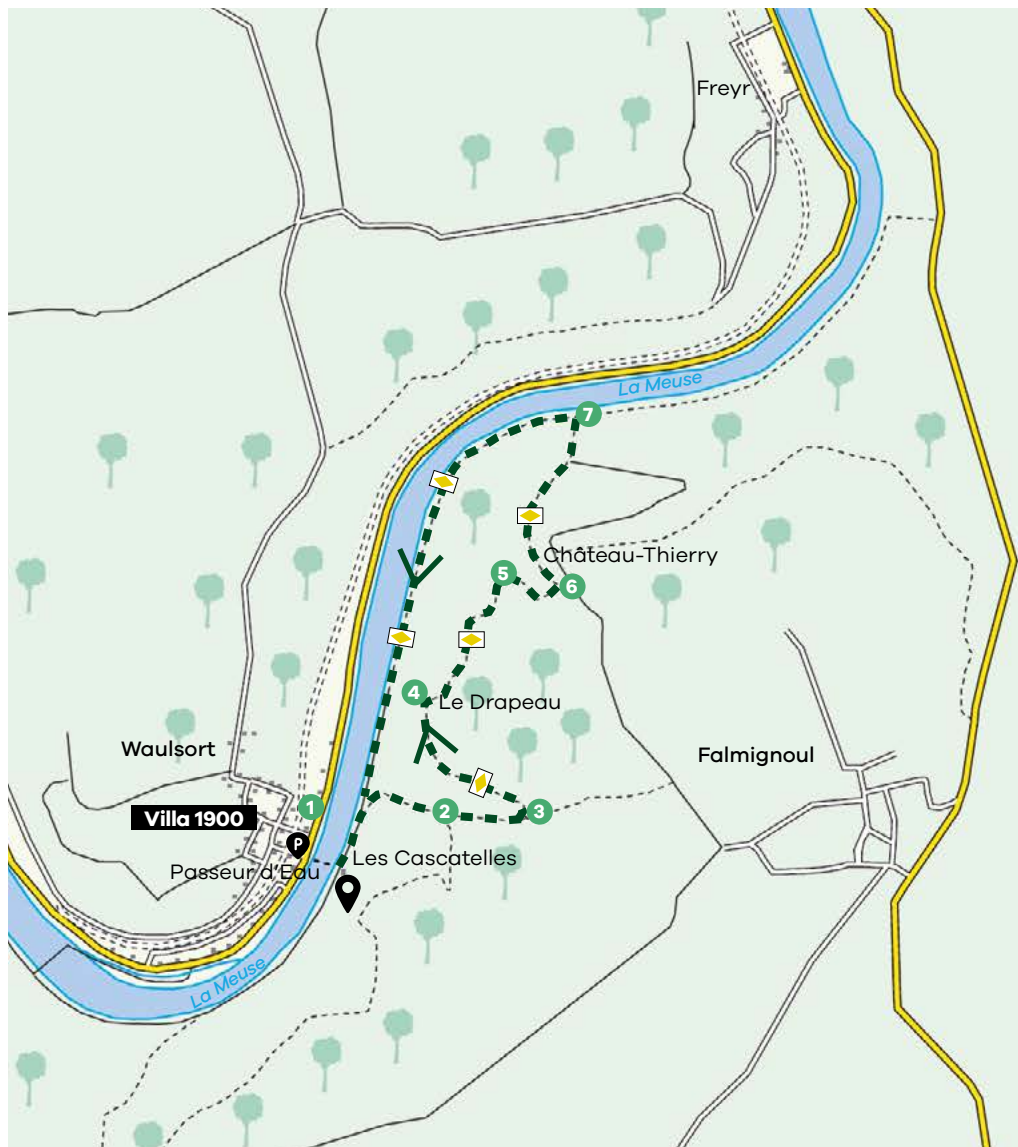
Rue Haute 23 – 5500 Falmignoul

www.belle-etable.be

Hôtel L'Auberge des Crêtes

Rue des Crétias 44 – 5500 Falmignoul

www.laubergedescrettes.be



Retrouvez la carte interactive et téléchargez le fichier GPX sur [visitwallonia.be/rando](https://www.visitwallonia.be/rando)

km
4,5



1H30

DIFFICULTÉ




BALISAGE



Pas à pas

- 1 Empruntez le passeur d'eau pour traverser la Meuse (du 1/05 au 30/09 et les week-ends du 1/10 au 7/11). Si le passeur d'eau n'est pas disponible, passez sur l'autre rive via l'écluse située à environ 1km de votre point de départ. Peu après le débarcadère du bac, vous traversez la prairie et rejoignez le sentier balisé, situé sur la droite.
- 2 L'itinéraire emprunte un sentier escarpé où vous grimpez tout droit.
- 3 Au sommet de la côte, l'itinéraire tourne à gauche. Sur la droite l'autre chemin mène à Falmignoul (à 1 km).
- 4 Plus loin, vous passez à côté du panorama du «Drapeau» qui offre une vue saisissante sur la Meuse, Waulsort et son château.
- 5 L'itinéraire aboutit aux ruines du Château Thierry, couvertes de végétation.
- 6 Vous débutez la descente où les pierres s'avèrent glissantes.
- 7 Après avoir longé une grange, le sentier vous mène sur les rives de la Meuse. Vous passez la barrière et tournez à gauche le long du fleuve. Après avoir traversé la longue prairie, vous rejoignez le parc arboré.

Dénivelé



Départ & parking

Si vous empruntez le passeur d'eau :

Rue de l'Eglise - 5540 Hastière

Le passeur d'eau est disponible :

- du 01/05 au 30/09 : du lundi au jeudi de 10h à 18h - le vendredi, samedi et dimanche de 10h à 19h30
- du 01/10 au 07/11 : le week-end de 10h à 18h

Plus de 2000 randonnées

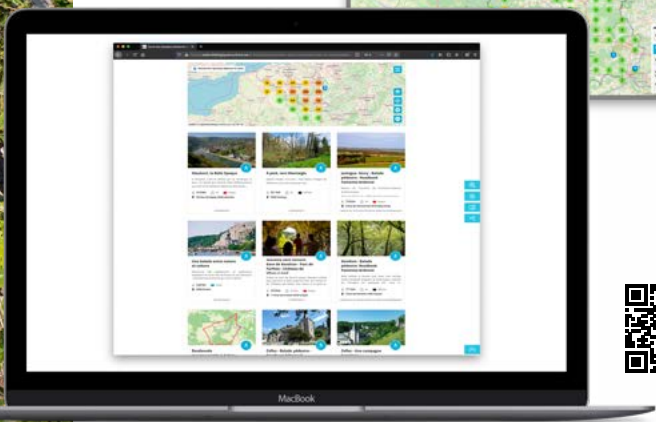
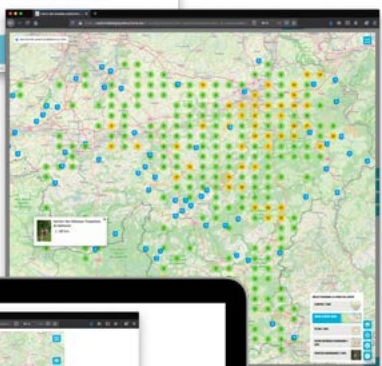
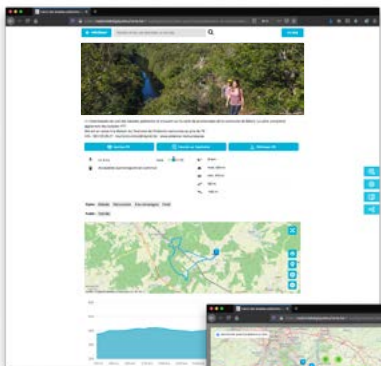
À retrouver sur www.visitwallonia.be/rando





Dans cette brochure, nous vous proposons une sélection de 20 randonnées incontournables! Evidemment, la Wallonie en compte bien plus... aussi belles et aussi sympas à réaliser!

Alors, sortez vos chaussures de marche du placard et éloignez-vous de la foule grâce aux nombreuses autres suggestions d'itinéraires créés par les organismes touristiques!



Envie de plus...

1  



2  



3  



4 



5  




6 



7  



Pour chacune de nos thématiques, parcourez nos éditions papier  ou téléchargeables en ligne  et ayez tout sous la main pour faire de votre escapade une réussite!

1 Escapades en Wallonie

La brochure annuelle indispensable pour vos idées d'excursions et de séjours en Wallonie! Vous y trouverez plus de 200 offres d'excursions et de séjours ainsi que plus de 90 bons de réduction qui vous permettront de profiter encore plus pleinement de vos loisirs en Wallonie.

visitwallonia.be/escapades

2 23 villes de charme

Partez à la rencontre de nos villes! Chacune a sa propre identité, ses trésors, ses charmes, ses curiosités... Mais toutes vous réservent d'agréables surprises. Découvrez ici une sélection d'activités et de logements pour votre séjour.

visitwallonia.be/villes

3 La Wallonie à vélo: 20 balades incontournables

Découvrez 20 circuits vélo à ne pas manquer en Wallonie pour sillonner campagnes et forêts, longer cours d'eau et châteaux et traverser les villes de charme.

visitwallonia.be/velo

4 Route UNESCO à vélo

Pour une étape ou plusieurs, partez à la découverte du patrimoine wallon grâce à cet itinéraire unique de 500 km!

visitwallonia.be/routeunesco

5 20 randonnées pédestres incontournables - De 10 à 20 km

Grands itinéraires, châteaux, lieux insolites, patrimoine, paysages à couper le souffle... Autant de thématiques que d'itinéraires!

visitwallonia.be/rando

6 Voyager en Wallonie sans voiture. En train, à pied ou à vélo

Des escapades de quelques jours 100% zen, 0% voiture... Chaque itinéraire commence et arrive à une gare. Entre les deux, des gares étapes. À relier par des balades, à pied ou à vélo!

visitwallonia.be/sansvoiture

7 Carte des aires de motor-homes

Découvrez nos aires publiques et campings du sud de la Belgique équipés d'emplacements adaptés pour camping-cars.

visitwallonia.be/campingcars

8



9



10



11



12



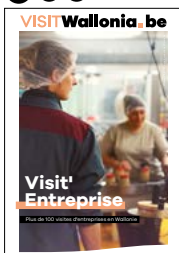
13



14



15



9 Wallonie, terre de châteaux

De nombreux châteaux sont à découvrir au fil d'itinéraires à réaliser en voiture. Pour chacun de ces circuits, une balade à vélo et une autre à pied sont aussi proposées autour d'un célèbre château wallon.

visitwallonia.be/chateaux

9 23 carnets de ville

Villes d'art, villes de charme ou de culture et d'histoire, ces carnets vous proposent une série d'activités et de visites à ne pas manquer. Plein de bonnes adresses locales et autres conseils gastronomiques ou pratiques pour profiter pleinement de votre séjour dans une des villes wallonnes.

visitwallonia.be/villes

10 Route Napoléon

Suivez les traces de l'Empereur et de ses troupes durant les derniers jours avant la Bataille de Waterloo en 1815! Au programme des 94 kilomètres de la Route Napoléon en Wallonie: histoire, musées, patrimoine, folklore, sites UNESCO, paysages, gastronomie de terroir...

visitwallonia.be/routenapoleon

11 Carte de la Bataille des Ardennes

Cette carte vous emmène sur les traces de l'une des plus importantes batailles de la Seconde Guerre mondiale. Redécouvrez cette épisode tragique à travers des musées, des champs de bataille, des chars et autres témoignages...

visitwallonia.be/batailledesardennes

12 40 visites gourmandes en Wallonie

Sur les routes de Wallonie, l'invitation aux plaisirs gourmands est dense et variée. Visitez 40 producteurs de bières, vins, chocolats, fromages, escargots... et découvrez leur savoir-faire.

visitwallonia.be/visites-gourmandes

13 Carte des 89 brasseries à visiter

Choisissez sur cette carte les brasseries que vous souhaitez visiter et partez à la rencontre de réels passionnés pour tout apprendre sur la production de leurs bières.

visitwallonia.be/bieres

14 Carte des 46 vignobles et distilleries à visiter

Cette carte vous convie à une visite inoubliable au cœur des vignes, dans les chais ou dans des ateliers de production de spiritueux.

visitwallonia.be/vins


15 Visit'Entreprise


Cette brochure vous propose plus d'une centaine d'entrepreneurs, d'artisans ou de producteurs qui le temps d'une visite vous présentent leur travail et leur savoir-faire.

visitwallonia.be/visitentreprise

A couple is seen from behind, sitting on a rustic wooden bench. They are looking out over a vast, green forested valley under a slightly overcast sky. The woman has long brown hair and is wearing a light-colored sweater. The man is wearing a denim jacket. The bench has a small circular logo on its backrest. The background is filled with dense green trees and rolling hills.

Suivez-nous en Belgique sur

 **visitwallonia**

 **Wallonie Tourisme**

et en France sur

 **tourismebelge**

 **TourismeWallonieBelgique**

VISITWallonia.be
Tout pour s'évader en Belgique!

Une réalisation de Wallonie Belgique Tourisme (WBT) asbl – Numéro d'entreprise 0888.366.085.

Rue du Marché aux Herbes, 25-27 – 1000 Bruxelles (siège social) / Avenue Comte de Smet de Nayer, 14 – 5000 Namur (siège d'exploitation) • Éditeur responsable: Etienne Claude, Directeur Général de WBT • Coordination: Service Produits - S. Burgeon • Photos de couvertures: © WBT-Charlotte Princen • Conception et mise en page: Lielens • Toutes les informations de cette brochure ont été rassemblées avec le maximum de précautions et sont publiées à titre indicatif. Cette brochure n'est en aucun cas contractuelle et ne peut engager la responsabilité de l'éditeur. Toutes erreurs, omissions involontaires ou modifications ultérieures ne pourraient engager la responsabilité de Wallonie Belgique Tourisme asbl. Imprimé en juin 2021. L'abus d'alcool est dangereux pour la santé. Sachez consommer et apprécier avec modération. Numéro de dépôt: D/2021/9186/16

 **Wallonie
Belgique
Tourisme**